

付表-B.6.67(a) 岩手南部沖 f2周期帯領域における波高・波向階級別出現頻度統計(連続観測)  
 2012年 1月~2012年12月(年) 波向・波高階級別出現頻度表 (f2: 16.0~25.6秒) 観測地点: 岩手南部沖

波高	波向	NNE	NE	ENE	E	ESE	SE	SSE	S	SSW	SW	WSW	W	WNW	NW	NNW	N	合計	
801~																		0 (0.0)	
751~800																		0 (0.0)	
701~750																		0 (0.0)	
651~700																		0 (0.0)	
601~650																		0 (0.0)	
551~600																		0 (0.0)	
501~550																		0 (0.0)	
451~500																		0 (0.0)	
401~450																		0 (0.0)	
351~400																		0 (0.0)	
301~350																		0 (0.0)	
251~300			2 (0.0)	9 (0.0)														11 (0.1)	
201~250			6 (0.0)	34 (0.2)														40 (0.2)	
176~200			11 (0.1)	30 (0.1)														41 (0.2)	
151~175	1 (0.0)	32 (0.2)	32 (0.2)	1 (0.0)														66 (0.3)	
126~150	1 (0.0)	41 (0.2)	45 (0.2)	6 (0.0)	1 (0.0)				1 (0.0)									95 (0.5)	
101~125	5 (0.0)	45 (0.2)	43 (0.2)	4 (0.0)				1 (0.0)	2 (0.0)	1 (0.0)								101 (0.5)	
76~100	8 (0.0)	54 (0.3)	40 (0.2)	18 (0.1)	4 (0.0)			2 (0.0)	12 (0.1)	2 (0.0)	1 (0.0)	1 (0.0)						142 (0.7)	
51~75	37 (0.2)	147 (0.7)	129 (0.6)	34 (0.2)	18 (0.1)	9 (0.0)		11 (0.1)	16 (0.1)	5 (0.0)	1 (0.0)	2 (0.0)				1 (0.0)	6 (0.0)	416 (2.0)	
26~50	104 (0.5)	446 (2.2)	459 (2.2)	123 (0.6)	78 (0.4)	71 (0.3)	43 (0.2)	42 (0.2)	9 (0.0)	4 (0.0)	5 (0.0)	3 (0.0)	2 (0.0)			11 (0.1)	18 (0.1)	1418 (6.8)	
合計	156 (0.8)	784 (3.8)	821 (4.0)	186 (0.9)	101 (0.5)	80 (0.4)	57 (0.3)	73 (0.4)	17 (0.1)	6 (0.0)	8 (0.0)	3 (0.0)	2 (0.0)	0 (0.0)	12 (0.1)	24 (0.1)		2330 (11.3)	
(連続観測)																		波高が25cm以下の回数	18372 (88.7)
																		合計	20702 (100.0)

付表-B.6.67(b) 岩手南部沖 f3周期帯領域における波高・波向階級別出現頻度統計(連続観測)  
 2012年 1月~2012年12月(年) 波向・波高階級別出現頻度表 (f3: 10.7~14.0秒) 観測地点: 岩手南部沖

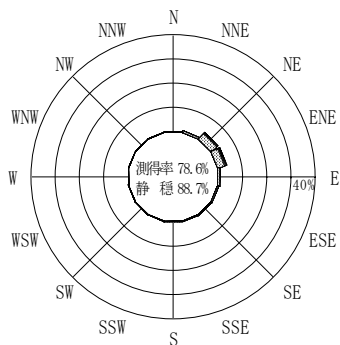
波高	波向	NNE	NE	ENE	E	ESE	SE	SSE	S	SSW	SW	WSW	W	WNW	NW	NNW	N	合計	
801~																		0 (0.0)	
751~800																		0 (0.0)	
701~750																		0 (0.0)	
651~700																		0 (0.0)	
601~650								4 (0.0)										4 (0.0)	
551~600								6 (0.0)	1 (0.0)									7 (0.0)	
501~550							2 (0.0)	16 (0.1)										18 (0.1)	
451~500							6 (0.0)	10 (0.0)	2 (0.0)									18 (0.1)	
401~450			2 (0.0)		4 (0.0)	20 (0.1)	13 (0.1)	5 (0.0)	1 (0.0)									45 (0.2)	
351~400	1 (0.0)	6 (0.0)	13 (0.1)	6 (0.0)	5 (0.0)	26 (0.1)	12 (0.1)	6 (0.0)										75 (0.4)	
301~350	1 (0.0)	38 (0.2)	49 (0.2)	21 (0.1)	20 (0.1)	25 (0.1)	17 (0.1)	9 (0.0)	10 (0.0)	2 (0.0)								192 (0.9)	
251~300	4 (0.0)	141 (0.7)	190 (0.9)	78 (0.4)	44 (0.2)	44 (0.2)	14 (0.1)	5 (0.0)	2 (0.0)	1 (0.0)								523 (2.5)	
201~250	6 (0.0)	242 (1.2)	299 (1.4)	95 (0.5)	39 (0.2)	28 (0.1)	33 (0.2)	35 (0.2)	1 (0.0)	2 (0.0)								780 (3.8)	
176~200	1 (0.0)	189 (0.9)	175 (0.8)	63 (0.3)	39 (0.2)	9 (0.0)	36 (0.2)	38 (0.2)	1 (0.0)									551 (2.7)	
151~175	4 (0.0)	240 (1.2)	243 (1.2)	86 (0.4)	48 (0.2)	34 (0.2)	67 (0.3)	50 (0.2)	2 (0.0)									774 (3.7)	
126~150	10 (0.0)	307 (1.5)	432 (2.1)	167 (0.8)	118 (0.6)	65 (0.3)	86 (0.4)	69 (0.3)	4 (0.0)								1 (0.0)	1259 (6.1)	
101~125	14 (0.1)	292 (1.4)	486 (2.3)	309 (1.5)	150 (0.7)	85 (0.4)	151 (0.7)	155 (0.7)	22 (0.1)	1 (0.0)							2 (0.0)	1667 (8.1)	
76~100	12 (0.1)	322 (1.6)	543 (2.6)	476 (2.3)	345 (1.7)	202 (1.0)	348 (1.7)	222 (1.1)	33 (0.2)	3 (0.0)						1 (0.0)		2367 (11.4)	
51~75	60 (0.3)	540 (2.6)	817 (3.9)	641 (3.1)	710 (3.4)	474 (2.3)	348 (1.7)	249 (1.2)	51 (0.2)	1 (0.0)							9 (0.0)	3900 (18.8)	
26~50	167 (0.8)	559 (2.7)	740 (3.6)	986 (4.8)	1876 (9.1)	1465 (7.1)	639 (3.1)	272 (1.3)	55 (0.3)	5 (0.0)						2 (0.0)	30 (0.1)	6796 (32.8)	
合計	280 (1.4)	2876 (13.9)	3989 (19.3)	2928 (14.1)	3398 (16.4)	2485 (12.0)	1660 (8.0)	1118 (5.4)	182 (0.9)	15 (0.1)	0 (0.0)	0 (0.0)	0 (0.0)	0 (0.0)	3 (0.0)	42 (0.2)		18976 (91.7)	
(連続観測)																		波高が25cm以下の回数	1726 (8.3)
																		合計	20702 (100.0)

付表-B.6.67(c) 岩手南部沖 f4周期帯領域における波高・波向階級別出現頻度統計(連続観測)  
 2012年 1月~2012年12月(年) 波向・波高階級別出現頻度表 (f4: 8.0~9.8秒) 観測地点: 岩手南部沖

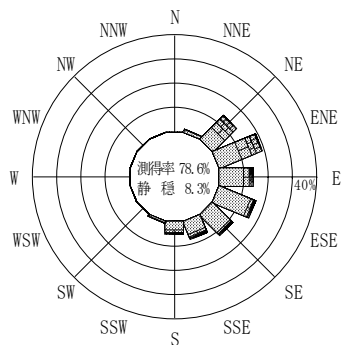
波高	波向	NNE	NE	ENE	E	ESE	SE	SSE	S	SSW	SW	WSW	W	WNW	NW	NNW	N	合計	
801~																		0 (0.0)	
751~800																		0 (0.0)	
701~750																		0 (0.0)	
651~700																		0 (0.0)	
601~650																		0 (0.0)	
551~600																		0 (0.0)	
501~550																		0 (0.0)	
451~500		3 (0.0)				3 (0.0)		2 (0.0)										8 (0.0)	
401~450		5 (0.0)	2 (0.0)		2 (0.0)	3 (0.0)	1 (0.0)	3 (0.0)										16 (0.1)	
351~400		8 (0.0)	4 (0.0)	1 (0.0)	2 (0.0)	7 (0.0)	13 (0.1)	10 (0.0)										45 (0.2)	
301~350		8 (0.0)	14 (0.1)	18 (0.1)	6 (0.0)	13 (0.1)	36 (0.2)	23 (0.1)	16 (0.1)	3 (0.0)								137 (0.7)	
251~300		22 (0.1)	42 (0.2)	51 (0.2)	37 (0.2)	32 (0.2)	53 (0.3)	43 (0.2)	67 (0.3)	4 (0.0)	1 (0.0)							352 (1.7)	
201~250		34 (0.2)	108 (0.5)	121 (0.6)	104 (0.5)	111 (0.5)	46 (0.2)	109 (0.5)	182 (0.9)	10 (0.0)	1 (0.0)						1 (0.0)	827 (4.0)	
176~200		13 (0.1)	90 (0.4)	100 (0.5)	105 (0.5)	134 (0.6)	36 (0.2)	93 (0.4)	166 (0.8)	3 (0.0)	1 (0.0)							742 (3.6)	
151~175		17 (0.1)	143 (0.7)	177 (0.9)	140 (0.7)	163 (0.8)	49 (0.2)	138 (0.7)	238 (1.1)	17 (0.1)								1083 (5.2)	
126~150		24 (0.1)	260 (1.3)	327 (1.6)	233 (1.1)	149 (0.7)	135 (0.7)	234 (1.1)	303 (1.5)	24 (0.1)	1 (0.0)							1696 (8.2)	
101~125		61 (0.3)	338 (1.6)	374 (1.8)	329 (1.6)	290 (1.4)	298 (1.4)	310 (1.5)	313 (1.5)	37 (0.2)								2354 (11.4)	
76~100		128 (0.6)	396 (1.9)	468 (2.3)	365 (1.8)	549 (2.7)	590 (2.8)	458 (2.2)	388 (1.9)	57 (0.3)	1 (0.0)							3435 (16.6)	
51~75		236 (1.1)	629 (3.0)	616 (3.0)	670 (3.2)	714 (3.4)	961 (4.6)	793 (3.8)	449 (2.2)	113 (0.5)	6 (0.0)					2 (0.0)		5240 (25.3)	
26~50		516 (2.5)	633 (3.1)	531 (2.6)	376 (1.8)	441 (2.1)	601 (2.9)	672 (3.2)	480 (2.3)	92 (0.4)	3 (0.0)				1 (0.0)	3 (0.0)		4519 (21.8)	
合計		1075 (5.2)	2659 (12.8)	2784 (13.4)	2369 (11.4)	2609 (12.6)	2819 (13.6)	2888 (14.0)	2602 (12.6)	360 (1.7)	14 (0.1)	0 (0.0)	0 (0.0)	0 (0.0)	1 (0.0)	5 (0.0)	269 (1.3)	20454 (98.8)	
(連続観測)																		波高が25cm以下の回数	248 (1.2)
																		合計	20702 (100.0)

付表-B.6.67(d) 岩手南部沖 f5周期帯領域における波高・波向階級別出現頻度統計(連続観測)  
 2012年 1月~2012年12月(年) 波向・波高階級別出現頻度表 (f5: 6.1~7.5秒) 観測地点: 岩手南部沖

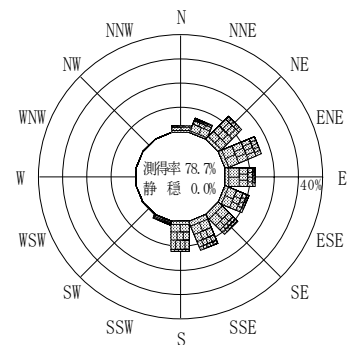
波高	波向	NNE	NE	ENE	E	ESE	SE	SSE	S	SSW	SW	WSW	W	WNW	NW	NNW	N	合計	
801~																		0 (0.0)	
751~800																		0 (0.0)	
701~750																		0 (0.0)	
651~700																		0 (0.0)	
601~650																		0 (0.0)	
551~600																		0 (0.0)	
501~550																		0 (0.0)	
451~500																		0 (0.0)	
401~450																		0 (0.0)	
351~400																		0 (0.0)	
301~350							1 (0.0)											1 (0.0)	
251~300		7 (0.0)		1 (0.0)	1 (0.0)	12 (0.1)	20 (0.1)	33 (0.2)	10 (0.0)	2 (0.0)								86 (0.4)	
201~250		39 (0.2)	13 (0.1)	3 (0.0)	4 (0.0)	60 (0.3)	65 (0.3)	81 (0.4)	47 (0.2)	5 (0.0)								317 (1.5)	
176~200		43 (0.2)	40 (0.2)	21 (0.1)	10 (0.0)	29 (0.1)	37 (0.2)	35 (0.2)	67 (0.3)	2 (0.0)							1 (0.0)	285 (1.4)	
151~175		45 (0.2)	97 (0.5)	85 (0.4)	53 (0.3)	56 (0.3)	68 (0.3)	76 (0.4)	131 (0.6)	22 (0.1)	2 (0.0)							637 (3.1)	
126~150		122 (0.6)	162 (0.8)	153 (0.7)	128 (0.6)	81 (0.4)	120 (0.6)	155 (0.7)	274 (1.3)	30 (0.1)								1254 (6.1)	
101~125		330 (1.6)	245 (1.2)	288 (1.4)	247 (1.2)	152 (0.7)	211 (1.0)	336 (1.6)	328 (1.6)	54 (0.3)	2 (0.0)	1 (0.0)				1 (0.0)		2264 (10.9)	
76~100		729 (3.5)	460 (2.2)	457 (2.2)	371 (1.8)	397 (1.9)	300 (1.4)	453 (2.2)	706 (3.4)	128 (0.6)	7 (0.0)	1 (0.0)				3 (0.0)		4315 (20.8)	
51~75		1037 (5.0)	507 (3.1)	496 (2.4)	542 (2.6)	402 (1.9)	238 (2.2)	640 (3.1)	1087 (4.7)	191 (0.9)	15 (0.1)		3 (0.0)					5956 (28.8)	
26~50		923 (4.5)	507 (2.4)	316 (1.5)	267 (1.3)	210 (1.0)	238 (1.1)	622 (3.0)	1087 (5.3)	332 (1.6)	59 (0.3)	15 (0.1)	5 (0.0)	5 (0.0)	3 (0.0)	5 (0.0)		5209 (25.2)	
合計		3275 (15.8)	2174 (10.5)	1820 (8.8)	1623 (7.8)	1399 (6.8)	1512 (7.3)	2431 (11.7)	3615 (17.5)	766 (3.7)	85 (0.4)	17 (0.1)	8 (0.0)	5 (0.0)	3 (0.0)	12 (0.1)	1579 (7.6)	20324 (98.2)	
(連続観測)																		波高が25cm以下の回数	378 (1.8)
																		合計	20702 (100.0)



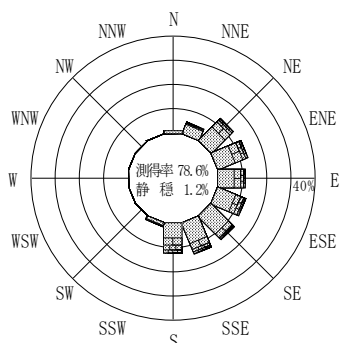
(f2 : 16.0~25.6秒)  
2012年 1月~2012年12月



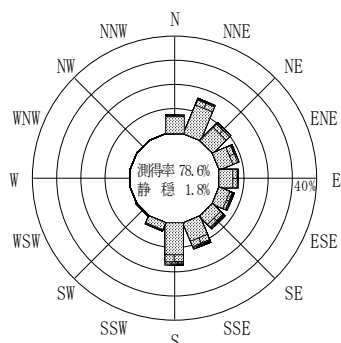
(f3 : 10.7~14.0秒)  
2012年 1月~2012年12月



(全周期帯)  
2012年 1月~2012年12月

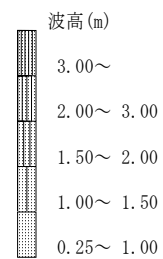


(f4 : 8.0~9.8秒)  
2012年 1月~2012年12月



(f5 : 6.1~7.5秒)  
2012年 1月~2012年12月

岩手南部沖



(連続観測)

付図-B.3.67 岩手南部沖 波高・波向別出現頻度図 (連続観測, f2, f3, f4, f5, 全周期帯)