

付表-B. 6. 39(a) 小名浜 f2周期帯領域における波高・波向階級別出現頻度統計 (連続観測)
 2012年 1月~2012年12月(年) 波向・波高階級別出現頻度表 (f2: 16.0~25.6秒) 観測地点: 小名浜

波高 波向	NNE	NE	ENE	E	ESE	SE	SSE	S	SSW	SW	WSW	W	WNW	NW	NNW	N	合計
801~																	0 (0.0)
751~800																	0 (0.0)
701~750																	0 (0.0)
651~700																	0 (0.0)
601~650																	0 (0.0)
551~600																	0 (0.0)
501~550																	0 (0.0)
451~500																	0 (0.0)
401~450																	0 (0.0)
351~400																	0 (0.0)
301~350																	0 (0.0)
251~300																	0 (0.0)
201~250																	0 (0.0)
176~200							1 (0.0)										1 (0.0)
151~175							1 (0.0)	6 (0.0)									7 (0.0)
126~150					2 (0.0)	6 (0.0)	6 (0.0)										14 (0.1)
101~125				10 (0.1)	13 (0.1)	8 (0.0)	8 (0.0)										39 (0.2)
76~100			1 (0.0)	30 (0.2)	100 (0.5)	33 (0.2)	10 (0.1)										174 (0.9)
51~75			10 (0.1)	150 (0.8)	255 (1.3)	101 (0.5)	49 (0.2)	2 (0.0)									567 (2.9)
26~50	1 (0.0)	2 (0.0)	32 (0.2)	437 (2.2)	905 (4.6)	483 (2.5)	296 (1.5)	16 (0.1)									2172 (11.1)
合計	1 (0.0)	2 (0.0)	43 (0.2)	627 (3.2)	1275 (6.5)	633 (3.2)	375 (1.9)	18 (0.1)	0 (0.0)	0 (0.0)	0 (0.0)	0 (0.0)	0 (0.0)	0 (0.0)	0 (0.0)	0 (0.0)	2974 (15.2)

(連続観測)

波高が25cm以下の回数	16642 (84.8)
合計	19616 (100.0)

付表-B. 6. 39(b) 小名浜 f3周期帯領域における波高・波向階級別出現頻度統計 (連続観測)
 2012年 1月~2012年12月(年) 波向・波高階級別出現頻度表 (f3: 10.7~14.0秒) 観測地点: 小名浜

波高 波向	NNE	NE	ENE	E	ESE	SE	SSE	S	SSW	SW	WSW	W	WNW	NW	NNW	N	合計
801~																	0 (0.0)
751~800																	0 (0.0)
701~750																	0 (0.0)
651~700																	0 (0.0)
601~650																	0 (0.0)
551~600																	0 (0.0)
501~550																	0 (0.0)
451~500							1 (0.0)	1 (0.0)									2 (0.0)
401~450							2 (0.0)	5 (0.0)	1 (0.0)								8 (0.0)
351~400				1 (0.0)	1 (0.0)	7 (0.0)	5 (0.0)	1 (0.0)									15 (0.1)
301~350					4 (0.0)	16 (0.1)	12 (0.1)	2 (0.0)									34 (0.2)
251~300				6 (0.0)	17 (0.1)	32 (0.2)	18 (0.1)										73 (0.4)
201~250			9 (0.0)	25 (0.1)	76 (0.4)	91 (0.5)	48 (0.2)	1 (0.0)									250 (1.3)
176~200		3 (0.0)	15 (0.1)	32 (0.2)	63 (0.3)	84 (0.4)	45 (0.2)	1 (0.0)									243 (1.2)
151~175	2 (0.0)	17 (0.1)	51 (0.3)	91 (0.5)	101 (0.5)	122 (0.6)	75 (0.4)	3 (0.0)								1 (0.0)	463 (2.4)
126~150	1 (0.0)	16 (0.1)	82 (0.4)	198 (1.0)	235 (1.2)	166 (0.8)	108 (0.6)	1 (0.0)									807 (4.1)
101~125		4 (0.0)	76 (0.4)	308 (1.6)	446 (2.3)	311 (1.6)	202 (1.0)	4 (0.0)									1351 (6.9)
76~100		14 (0.1)	93 (0.5)	416 (2.1)	697 (3.6)	591 (3.0)	370 (1.9)	3 (0.0)								1 (0.0)	2185 (11.1)
51~75		4 (0.0)	55 (0.3)	464 (2.4)	1459 (7.4)	1349 (6.9)	434 (2.2)	10 (0.1)			1 (0.0)						3776 (19.2)
26~50		2 (0.0)	31 (0.2)	503 (2.6)	2967 (15.1)	4289 (21.9)	889 (4.5)	15 (0.1)							1 (0.0)	1 (0.0)	8698 (44.3)
合計	3 (0.0)	60 (0.3)	412 (2.1)	2044 (10.4)	6066 (30.9)	7061 (36.0)	2212 (11.3)	42 (0.2)	0 (0.0)	0 (0.0)	1 (0.0)	0 (0.0)	0 (0.0)	0 (0.0)	1 (0.0)	3 (0.0)	17905 (91.3)

(連続観測)

波高が25cm以下の回数	1711 (8.7)
合計	19616 (100.0)

付表-B. 6. 39(c) 小名浜 f4周期帯領域における波高・波向階級別出現頻度統計 (連続観測)

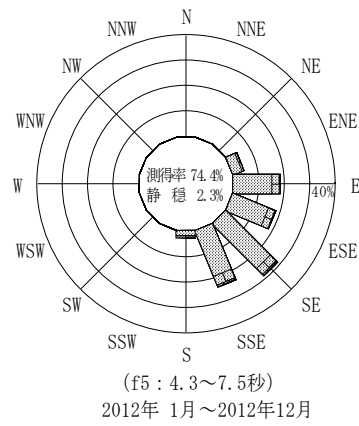
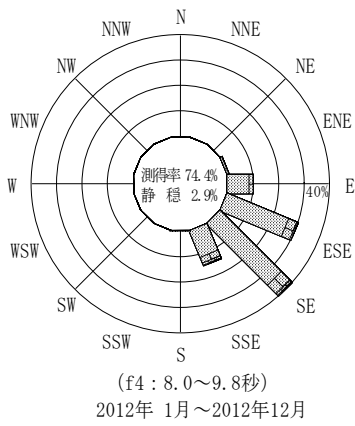
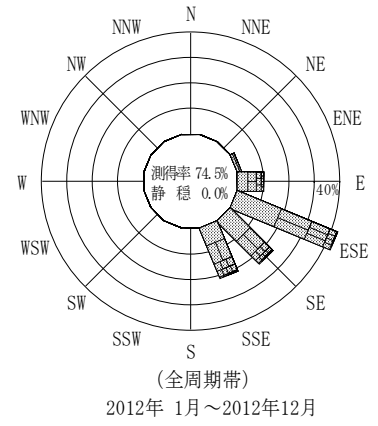
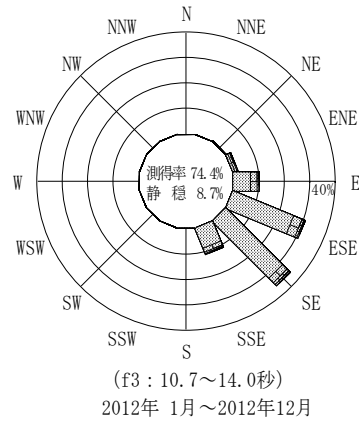
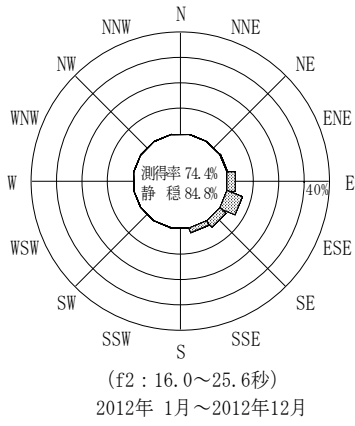
2012年 1月～2012年12月(年) 波向・波高階級別出現頻度表 (f4: 8.0～9.8秒) 観測地点: 小名浜

波高	波向	NNE	NE	ENE	E	ESE	SE	SSE	S	SSW	SW	WSW	W	WNW	NW	NNW	N	合計	
801～																		0 (0.0)	
751～800																		0 (0.0)	
701～750																		0 (0.0)	
651～700																		0 (0.0)	
601～650																		0 (0.0)	
551～600																		0 (0.0)	
501～550																		0 (0.0)	
451～500																		0 (0.0)	
401～450																		0 (0.0)	
351～400							1 (0.0)	1 (0.0)										2 (0.0)	
301～350							3 (0.0)	4 (0.0)	1 (0.0)									8 (0.0)	
251～300						3 (0.0)	19 (0.1)	11 (0.1)	2 (0.0)									35 (0.2)	
201～250					1 (0.0)	10 (0.1)	55 (0.3)	42 (0.2)	1 (0.0)									109 (0.6)	
176～200					3 (0.0)	27 (0.1)	81 (0.4)	61 (0.3)										172 (0.9)	
151～175				1 (0.0)	22 (0.1)	80 (0.4)	115 (0.6)	124 (0.6)	4 (0.0)									346 (1.8)	
126～150				5 (0.0)	73 (0.4)	184 (0.9)	300 (1.5)	176 (0.9)	3 (0.0)									741 (3.8)	
101～125		1 (0.0)	20 (0.1)	226 (1.2)	474 (2.4)	594 (3.0)	276 (1.4)	8 (0.0)										1599 (8.2)	
76～100			58 (0.3)	529 (2.7)	1106 (5.6)	1374 (7.0)	502 (2.6)	6 (0.0)										3575 (18.2)	
51～75		1 (0.0)	57 (0.3)	566 (2.9)	1802 (9.2)	2331 (11.9)	708 (3.6)	14 (0.1)										5479 (27.9)	
26～50			24 (0.1)	610 (3.1)	2267 (11.6)	3018 (15.4)	1042 (5.3)	28 (0.1)										6989 (35.6)	
合計		0 (0.0)	2 (0.0)	165 (0.8)	2030 (10.3)	5953 (30.3)	7891 (40.2)	2947 (15.0)	67 (0.3)	0 (0.0)	0 (0.0)	0 (0.0)	0 (0.0)	0 (0.0)	0 (0.0)	0 (0.0)	0 (0.0)	19055 (97.1)	
(連続観測)																		波高が25cm以下の回数	561 (2.9)
																		合計	19616 (100.0)

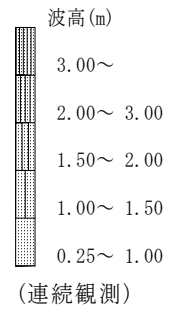
付表-B. 6. 39(d) 小名浜 f5周期帯領域における波高・波向階級別出現頻度統計 (連続観測)

2012年 1月～2012年12月(年) 波向・波高階級別出現頻度表 (f5: 4.3～7.5秒) 観測地点: 小名浜

波高	波向	NNE	NE	ENE	E	ESE	SE	SSE	S	SSW	SW	WSW	W	WNW	NW	NNW	N	合計	
801～																		0 (0.0)	
751～800																		0 (0.0)	
701～750																		0 (0.0)	
651～700																		0 (0.0)	
601～650																		0 (0.0)	
551～600																		0 (0.0)	
501～550																		0 (0.0)	
451～500																		0 (0.0)	
401～450																		0 (0.0)	
351～400																		0 (0.0)	
301～350																		0 (0.0)	
251～300							4 (0.0)	10 (0.1)	2 (0.0)									16 (0.1)	
201～250						3 (0.0)	44 (0.2)	27 (0.1)	16 (0.1)									90 (0.5)	
176～200				1 (0.0)	9 (0.0)	11 (0.1)	45 (0.2)	30 (0.2)	16 (0.1)									112 (0.6)	
151～175				10 (0.1)	67 (0.3)	43 (0.2)	67 (0.3)	98 (0.5)	22 (0.1)									307 (1.6)	
126～150				31 (0.2)	132 (0.7)	124 (0.6)	188 (1.0)	227 (1.2)	42 (0.2)									744 (3.8)	
101～125				104 (0.5)	422 (2.2)	391 (2.0)	419 (2.1)	489 (2.5)	73 (0.4)									1898 (9.7)	
76～100				253 (1.3)	976 (5.0)	903 (4.6)	931 (4.7)	834 (4.3)	132 (0.7)									4029 (20.5)	
51～75				315 (1.6)	1115 (5.7)	1098 (5.6)	1861 (9.5)	1496 (7.6)	152 (0.8)									6037 (30.8)	
26～50			8 (0.0)	208 (1.1)	947 (4.8)	1024 (5.2)	2113 (10.8)	1509 (7.7)	112 (0.6)	13 (0.1)								5934 (30.3)	
合計		0 (0.0)	8 (0.0)	922 (4.7)	3668 (18.7)	3597 (18.3)	5672 (28.9)	4720 (24.1)	567 (2.9)	13 (0.1)	0 (0.0)	0 (0.0)	0 (0.0)	0 (0.0)	0 (0.0)	0 (0.0)	0 (0.0)	19167 (97.7)	
(連続観測)																		波高が25cm以下の回数	449 (2.3)
																		合計	19616 (100.0)



小名浜



付図-B. 3.39 小名浜 波高・波向別出現頻度図(連続観測, f2, f3, f4, f5, 全周期帯)