

付表-A.6.39(a) 小名浜 f2周期帯領域における波高・波向階級別出現頻度統計

2012年 1月～2012年12月(年) 波向・波高階級別出現頻度表 (f2: 16.0～25.6秒) 観測地点: 小名浜

波高	波向	NNE	NE	ENE	E	ESE	SE	SSE	S	SSW	SW	WSW	W	WNW	NW	NNW	N	合計	
801～																		0 (0.0)	
751～800																		0 (0.0)	
701～750																		0 (0.0)	
651～700																		0 (0.0)	
601～650																		0 (0.0)	
551～600																		0 (0.0)	
501～550																		0 (0.0)	
451～500																		0 (0.0)	
401～450																		0 (0.0)	
351～400																		0 (0.0)	
301～350																		0 (0.0)	
251～300																		0 (0.0)	
201～250																		0 (0.0)	
176～200																		0 (0.0)	
151～175								1 (0.0)										1 (0.0)	
126～150					1 (0.0)	3 (0.1)												4 (0.1)	
101～125				1 (0.0)	2 (0.1)	2 (0.1)	2 (0.1)											7 (0.2)	
76～100				6 (0.2)	17 (0.5)	5 (0.2)	2 (0.1)											30 (0.9)	
51～75			1 (0.0)	24 (0.7)	40 (1.2)	16 (0.5)	11 (0.3)											92 (2.8)	
26～50		1 (0.0)	5 (0.2)	71 (2.2)	152 (4.6)	72 (2.2)	46 (1.4)	3 (0.1)										350 (10.7)	
合計		0 (0.0)	1 (0.0)	6 (0.2)	102 (3.1)	212 (6.5)	98 (3.0)	62 (1.9)	3 (0.1)	0 (0.0)	0 (0.0)	0 (0.0)	0 (0.0)	0 (0.0)	0 (0.0)	0 (0.0)	0 (0.0)	484 (14.8)	
																		波高が25cm以下の回数	2794 (85.2)
																		合計	3278 (100.0)

付表-A.6.39(b) 小名浜 f3周期帯領域における波高・波向階級別出現頻度統計

2012年 1月～2012年12月(年) 波向・波高階級別出現頻度表 (f3: 10.7～14.0秒) 観測地点: 小名浜

波高	波向	NNE	NE	ENE	E	ESE	SE	SSE	S	SSW	SW	WSW	W	WNW	NW	NNW	N	合計	
801～																		0 (0.0)	
751～800																		0 (0.0)	
701～750																		0 (0.0)	
651～700																		0 (0.0)	
601～650																		0 (0.0)	
551～600																		0 (0.0)	
501～550																		0 (0.0)	
451～500																		0 (0.0)	
401～450								3 (0.1)										3 (0.1)	
351～400							1 (0.0)	1 (0.0)										2 (0.1)	
301～350					1 (0.0)	1 (0.0)	2 (0.1)											4 (0.1)	
251～300					2 (0.1)	8 (0.2)	2 (0.1)											12 (0.4)	
201～250			4 (0.1)	4 (0.1)	18 (0.5)	12 (0.4)	7 (0.2)											45 (1.4)	
176～200			2 (0.1)	1 (0.0)	12 (0.4)	13 (0.4)	8 (0.2)											36 (1.1)	
151～175		3 (0.1)	14 (0.4)	14 (0.4)	16 (0.5)	18 (0.5)	12 (0.4)											77 (2.3)	
126～150		4 (0.1)	14 (0.4)	27 (0.8)	44 (1.3)	24 (0.7)	14 (0.4)											127 (3.9)	
101～125			11 (0.3)	51 (1.6)	77 (2.3)	49 (1.5)	40 (1.2)	1 (0.0)										229 (7.0)	
76～100		1 (0.0)	16 (0.5)	75 (2.3)	124 (3.8)	93 (2.8)	64 (2.0)	1 (0.0)									1 (0.0)	375 (11.4)	
51～75			11 (0.3)	78 (2.4)	234 (7.1)	227 (6.9)	62 (1.9)	1 (0.0)										613 (18.7)	
26～50			5 (0.2)	84 (2.6)	511 (15.6)	716 (21.8)	151 (4.6)	1 (0.0)									1 (0.0)	1469 (44.8)	
合計		0 (0.0)	8 (0.2)	77 (2.3)	334 (10.2)	1039 (31.7)	1162 (35.4)	366 (11.2)	4 (0.1)	0 (0.0)	0 (0.0)	0 (0.0)	0 (0.0)	0 (0.0)	0 (0.0)	0 (0.0)	2 (0.1)	2992 (91.3)	
																		波高が25cm以下の回数	286 (8.7)
																		合計	3278 (100.0)

付表-A. 6. 39(c) 小名浜 f4周期帯領域における波高・波向階級別出現頻度統計

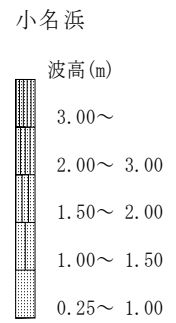
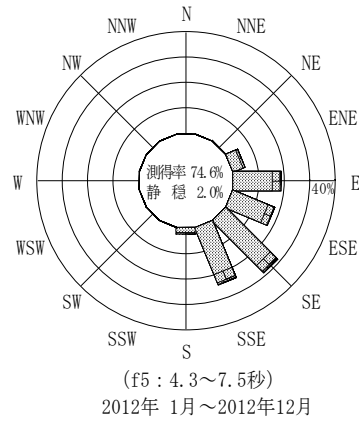
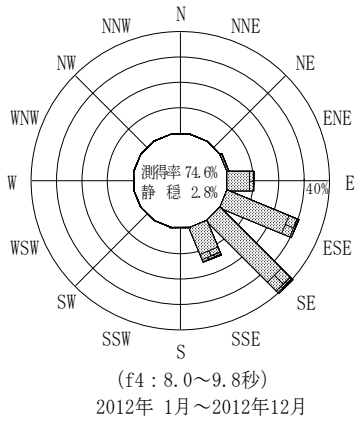
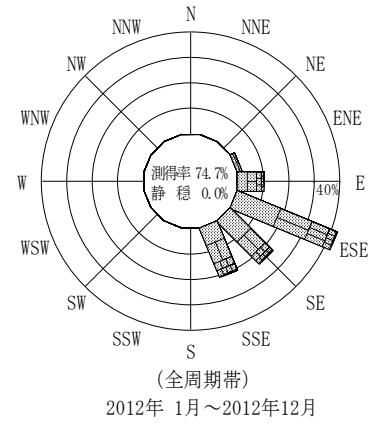
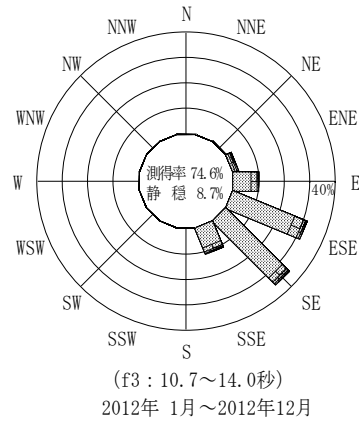
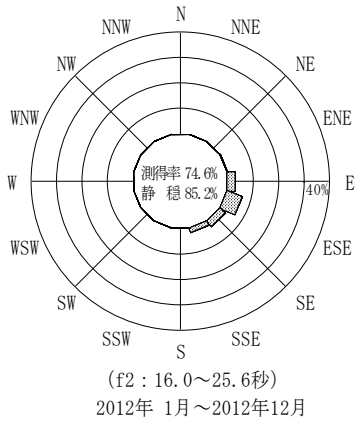
2012年 1月～2012年12月(年) 波向・波高階級別出現頻度表 (f4: 8.0～9.8秒) 観測地点: 小名浜

波高	波向	NNE	NE	ENE	E	ESE	SE	SSE	S	SSW	SW	WSW	W	WNW	NW	NNW	N	合計	
801～																		0 (0.0)	
751～800																		0 (0.0)	
701～750																		0 (0.0)	
651～700																		0 (0.0)	
601～650																		0 (0.0)	
551～600																		0 (0.0)	
501～550																		0 (0.0)	
451～500																		0 (0.0)	
401～450																		0 (0.0)	
351～400									1 (0.0)									1 (0.0)	
301～350							1 (0.0)											1 (0.0)	
251～300							6 (0.2)											6 (0.2)	
201～250						1 (0.0)	8 (0.2)	7 (0.2)										16 (0.5)	
176～200				1 (0.0)	4 (0.1)	14 (0.4)	9 (0.3)											28 (0.9)	
151～175			1 (0.0)	4 (0.1)	16 (0.5)	18 (0.5)	18 (0.5)	1 (0.0)										58 (1.8)	
126～150			2 (0.1)	9 (0.3)	27 (0.8)	56 (1.7)	28 (0.9)	1 (0.0)										123 (3.8)	
101～125			2 (0.1)	37 (1.1)	83 (2.5)	98 (3.0)	42 (1.3)											262 (8.0)	
76～100			7 (0.2)	84 (2.6)	192 (5.9)	220 (6.7)	86 (2.6)	1 (0.0)										590 (18.0)	
51～75			9 (0.3)	99 (3.0)	291 (8.9)	404 (12.3)	124 (3.8)	1 (0.0)										928 (28.3)	
26～50			3 (0.1)	110 (3.4)	386 (11.8)	501 (15.3)	167 (5.1)	6 (0.2)										1173 (35.8)	
合計		0 (0.0)	0 (0.0)	24 (0.7)	344 (10.5)	1000 (30.5)	1326 (40.5)	482 (14.7)	10 (0.3)	0 (0.0)	0 (0.0)	0 (0.0)	0 (0.0)	0 (0.0)	0 (0.0)	0 (0.0)	0 (0.0)	3186 (97.2)	
																		波高が25cm以下の回数	92 (2.8)
																		合計	3278 (100.0)

付表-A. 6. 39(d) 小名浜 f5周期帯領域における波高・波向階級別出現頻度統計

2012年 1月～2012年12月(年) 波向・波高階級別出現頻度表 (f5: 4.3～7.5秒) 観測地点: 小名浜

波高	波向	NNE	NE	ENE	E	ESE	SE	SSE	S	SSW	SW	WSW	W	WNW	NW	NNW	N	合計	
801～																		0 (0.0)	
751～800																		0 (0.0)	
701～750																		0 (0.0)	
651～700																		0 (0.0)	
601～650																		0 (0.0)	
551～600																		0 (0.0)	
501～550																		0 (0.0)	
451～500																		0 (0.0)	
401～450																		0 (0.0)	
351～400																		0 (0.0)	
301～350																		0 (0.0)	
251～300																		0 (0.0)	
201～250						1 (0.0)	9 (0.3)	5 (0.2)	3 (0.1)									18 (0.5)	
176～200					3 (0.1)	2 (0.1)	8 (0.2)	6 (0.2)	1 (0.0)									20 (0.6)	
151～175			1 (0.0)	8 (0.2)	4 (0.1)	9 (0.3)	13 (0.4)	1 (0.0)										36 (1.1)	
126～150			5 (0.2)	23 (0.7)	22 (0.7)	32 (1.0)	48 (1.5)	8 (0.2)										138 (4.2)	
101～125			17 (0.5)	76 (2.3)	59 (1.8)	71 (2.2)	68 (2.1)	11 (0.3)										302 (9.2)	
76～100			44 (1.3)	168 (5.1)	145 (4.4)	159 (4.9)	147 (4.5)	25 (0.8)										688 (21.0)	
51～75			55 (1.7)	189 (5.8)	187 (5.7)	313 (9.5)	257 (7.8)	22 (0.7)										1023 (31.2)	
26～50		1 (0.0)	45 (1.4)	154 (4.7)	165 (5.0)	346 (10.6)	255 (7.8)	17 (0.5)	3 (0.1)									986 (30.1)	
合計		0 (0.0)	1 (0.0)	167 (5.1)	621 (18.9)	585 (17.8)	947 (28.9)	799 (24.4)	88 (2.7)	3 (0.1)	0 (0.0)	0 (0.0)	0 (0.0)	0 (0.0)	0 (0.0)	0 (0.0)	0 (0.0)	3211 (98.0)	
																		波高が25cm以下の回数	67 (2.0)
																		合計	3278 (100.0)



付図-A.3.39 小名浜 波高・波向別出現頻度図 (f2, f3, f4, f5, 全周期帯)