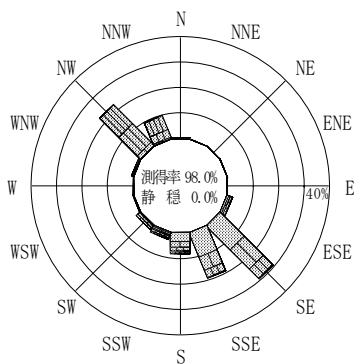


付表-B.4.73 和歌山南西沖 波高・波向別出現頻度統計 (連続観測, 2012年1月~2012年12月)
 2012年1月~2012年12月(年) 波高・波向階級別出現頻度表 (有義波) 観測地点: 和歌山南西沖

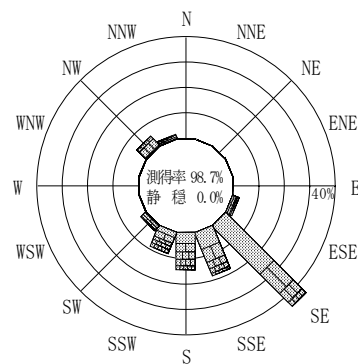
波高	波向	NNE	NE	ENE	E	ESE	SE	SSE	S	SSW	SW	WSW	W	WNW	NW	NNW	N	合計	
801~									(0.0)	(0.0)								(0.0)	7
751~800										(0.0)									2
701~750									(0.0)										1
651~700									(0.0)	(0.0)									3
601~650									(0.0)	(0.0)									7
551~600							(0.0)		(0.0)	(0.0)					(0.0)				12
501~550							(0.0)		(0.0)	(0.1)						(0.0)			19
451~500							(0.0)	(0.0)	(0.0)	(0.0)									25
401~450						(0.0)	(0.1)	(0.0)	(0.1)	(0.2)									120
351~400						(0.0)	(0.1)	(0.2)	(0.2)	(0.5)					(0.0)	(0.0)			271
301~350						(0.0)	(0.1)	(0.1)	(0.5)	(0.6)		(0.0)		(0.0)	(0.2)	(0.1)			424
251~300	(0.0)					(0.1)	(0.5)	(0.4)	(0.9)	(0.9)	(0.1)	(0.1)		(0.0)	(1.0)	(0.5)	(0.0)	(0.0)	1106
201~250				(0.0)	(0.2)	(1.0)	(1.1)	(1.1)	(1.5)	(1.6)	(0.4)	(0.1)	(0.0)	(0.0)	(2.6)	(1.5)	(0.1)	(0.1)	2516
176~200	(0.0)			(0.0)	(0.1)	(1.3)	(1.1)	(1.1)	(1.2)	(1.1)	(0.3)	(0.0)	(0.0)	(0.1)	(1.7)	(0.7)	(0.0)	(0.0)	1934
151~175	(0.0)		(0.0)	(0.0)	(0.2)	(2.4)	(2.0)	(2.0)	(1.3)	(1.3)	(0.5)	(0.0)	(0.0)	(0.1)	(1.5)	(0.4)	(0.0)	(0.0)	2449
126~150				(0.0)	(0.3)	(4.2)	(2.9)	(2.1)	(1.8)	(0.4)	(0.0)	(0.0)	(0.0)	(0.1)	(0.6)	(0.1)	(0.0)	(0.0)	3174
101~125		(0.0)	(0.0)	(0.0)	(0.4)	(5.8)	(2.9)	(2.0)	(1.5)	(0.2)	(0.0)	(0.0)	(0.0)	(0.1)	(0.1)	(0.1)	(0.0)	(0.0)	3319
76~100				(0.0)	(0.5)	(6.9)	(3.9)	(2.4)	(0.9)	(0.1)	(0.0)			(0.0)	(0.0)	(0.0)	(0.0)	(0.0)	3714
51~75		(0.0)		(0.0)	(0.7)	(9.0)	(4.1)	(1.6)	(0.4)	(0.0)			(0.0)	(0.0)	(0.0)	(0.0)	(0.0)	(0.0)	3989
26~50		(0.0)		(0.0)	(0.4)	(4.8)	(2.0)	(0.5)	(0.1)	(0.0)			(0.0)	(0.1)	(0.0)	(0.0)	(0.0)	(0.0)	1976
合計	(0.0)	(0.0)	(0.0)	(0.1)	(2.9)	(36.1)	(20.6)	(14.7)	(11.2)	(2.0)	(0.3)	(0.1)	(0.5)	(1.8)	(3.5)	(0.3)	(0.3)	(0.0)	25068

(連続観測)

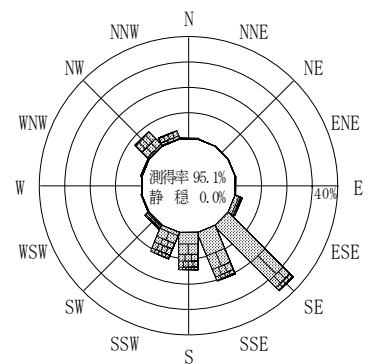
有義波が25cm以下の回数	0
合計	25068
	(100.0)



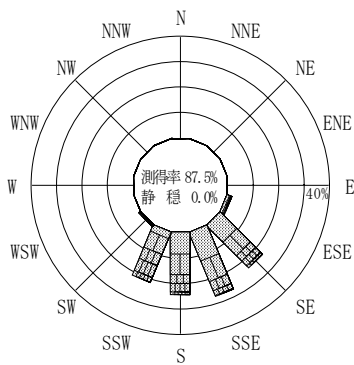
2011年12月~2012年2月 (冬)



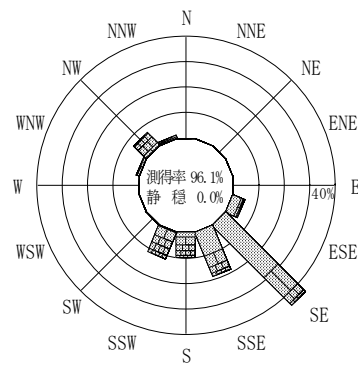
2012年3月~2012年5月 (春)



2012年1月~2012年12月 (年)




2012年6月~2012年8月 (夏)



2012年9月~2012年11月 (秋)

和歌山南西沖



(連続観測)

付図-B.2.73 和歌山南西沖 波高・波向別出現頻度図 (連続観測)