

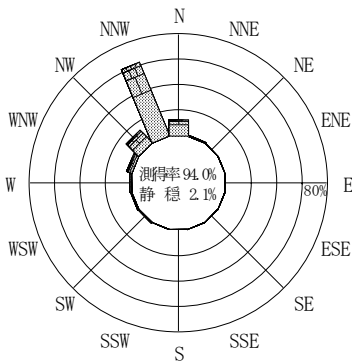
付表-A.4.21 藍島 波高・波向別出現頻度統計 (2012年1月~2012年12月)

2012年1月~2012年12月(年)

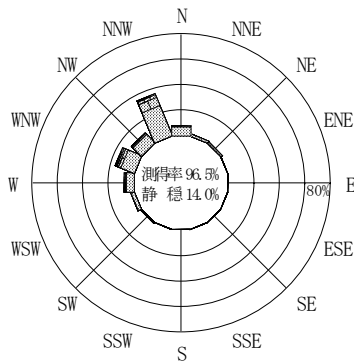
波高・波向階級別出現頻度表 (有義波)

観測地点: 藍島

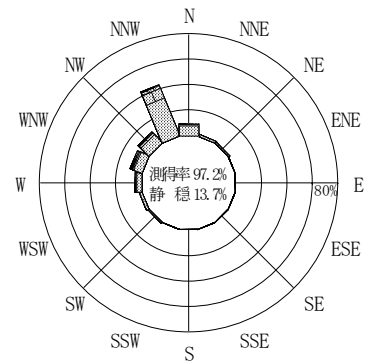
波高	波向	NNE	NE	ENE	E	ESE	SE	SSE	S	SSW	SW	WSW	W	WNW	NW	NNW	N	合計
801~																		0 (0.0)
751~800																		0 (0.0)
701~750																		0 (0.0)
651~700																		0 (0.0)
601~650																		0 (0.0)
551~600																		0 (0.0)
501~550																		0 (0.0)
451~500																		0 (0.0)
401~450																		0 (0.0)
351~400															1 (0.0)			1 (0.0)
301~350															2 (0.0)			2 (0.0)
251~300														7 (0.2)	4 (0.1)	2 (0.0)	1 (0.0)	14 (0.3)
201~250													3 (0.1)	39 (0.9)	18 (0.4)	25 (0.6)	2 (0.0)	87 (2.0)
176~200													11 (0.3)	15 (0.4)	12 (0.3)	42 (1.0)	9 (0.2)	89 (2.1)
151~175													12 (0.3)	21 (0.5)	20 (0.5)	59 (1.4)	11 (0.3)	123 (2.9)
126~150												2 (0.0)	16 (0.4)	19 (0.4)	29 (0.7)	123 (2.9)	13 (0.3)	202 (4.7)
101~125											1 (0.0)	4 (0.1)	15 (0.4)	30 (0.7)	47 (1.1)	221 (5.2)	30 (0.7)	348 (8.2)
76~100		1 (0.0)	1 (0.0)								5 (0.1)	8 (0.2)	24 (0.6)	59 (1.4)	58 (1.4)	345 (8.1)	56 (1.3)	557 (13.1)
51~75		9 (0.2)	10 (0.2)								5 (0.1)	17 (0.4)	43 (1.0)	85 (2.0)	109 (2.6)	488 (11.4)	107 (2.5)	873 (20.5)
26~50		58 (1.4)	33 (0.8)								25 (0.6)	59 (1.4)	102 (2.4)	154 (3.6)	219 (5.1)	552 (12.9)	184 (4.3)	1386 (32.5)
合計		68 (1.6)	44 (1.0)	0 (0.0)	0 (0.0)	0 (0.0)	0 (0.0)	0 (0.0)	0 (0.0)	0 (0.0)	36 (0.8)	90 (2.1)	226 (5.3)	432 (10.1)	516 (12.1)	1857 (43.5)	413 (9.7)	3682 (86.3)
有義波が25cm以下の回数																		585 (13.7)
合計																		4267 (100.0)



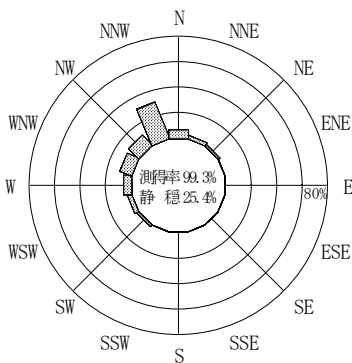
2011年12月~2012年2月 (冬)



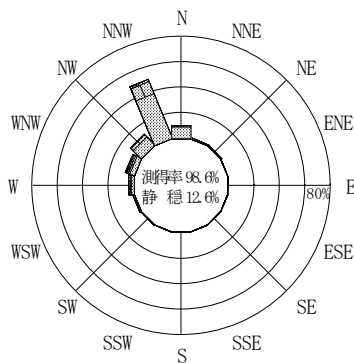
2012年3月~2012年5月 (春)



2012年1月~2012年12月 (年)



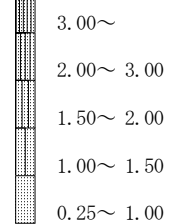
2012年6月~2012年8月 (夏)



2012年9月~2012年11月 (秋)

藍島

波高(m)



付図-A.2.21 藍島 波高・波向別出現頻度図