

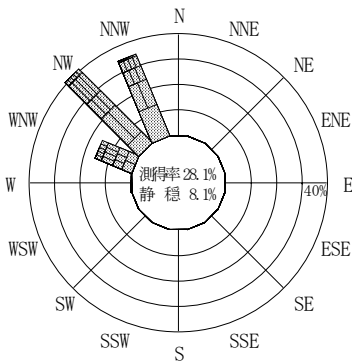
付表-A.4.15 敦賀 波高・波向別出現頻度統計 (2012年1月～2012年12月)

2012年1月～2012年12月(年)

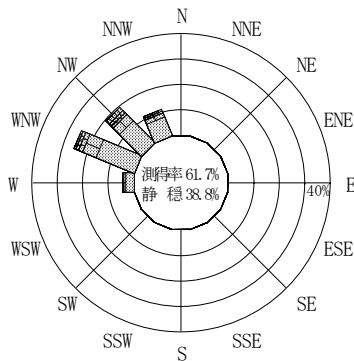
波高・波向階級別出現頻度表 (有義波)

観測地点: 敦賀

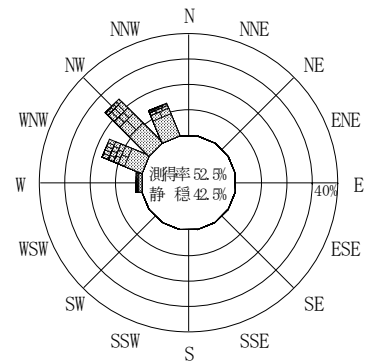
波高	波向	NNE	NE	ENE	E	ESE	SE	SSE	S	SSW	SW	WSW	W	WNW	NW	NNW	N	合計	
801～																		0 (0.0)	
751～800																		0 (0.0)	
701～750																		0 (0.0)	
651～700																		0 (0.0)	
601～650																		0 (0.0)	
551～600															2 (0.1)			2 (0.1)	
501～550														2 (0.1)	2 (0.1)	1 (0.0)		5 (0.2)	
451～500														5 (0.2)				5 (0.2)	
401～450														11 (0.5)	5 (0.2)	1 (0.0)		17 (0.7)	
351～400													1 (0.0)	15 (0.7)	8 (0.3)	3 (0.1)		27 (1.2)	
301～350													2 (0.1)	27 (1.2)	15 (0.7)	1 (0.0)		45 (2.0)	
251～300													2 (0.1)	24 (1.0)	22 (1.0)	7 (0.3)		55 (2.4)	
201～250													6 (0.3)	28 (1.2)	59 (2.6)	10 (0.4)		103 (4.5)	
176～200													2 (0.1)	19 (0.8)	28 (1.2)	9 (0.4)		58 (2.5)	
151～175													8 (0.3)	27 (1.2)	40 (1.7)	17 (0.7)		92 (4.0)	
126～150													3 (0.1)	34 (1.5)	46 (2.0)	21 (0.9)		104 (4.5)	
101～125													3 (0.1)	28 (1.2)	75 (3.3)	32 (1.4)		138 (6.0)	
76～100													40 (1.7)	89 (3.9)	64 (2.8)			193 (8.4)	
51～75													8 (0.3)	63 (2.7)	101 (4.4)	63 (2.7)		235 (10.2)	
26～50													19 (0.8)	68 (3.0)	68 (3.0)	91 (3.9)		246 (10.7)	
合計		0 (0.0)	0 (0.0)	0 (0.0)	0 (0.0)	0 (0.0)	0 (0.0)	0 (0.0)	0 (0.0)	0 (0.0)	0 (0.0)	0 (0.0)	54 (2.3)	391 (17.0)	560 (24.3)	320 (13.9)	0 (0.0)	1325 (57.5)	
																		有義波が25cm以下の回数	979 (42.5)
																		合計	2304 (100.0)



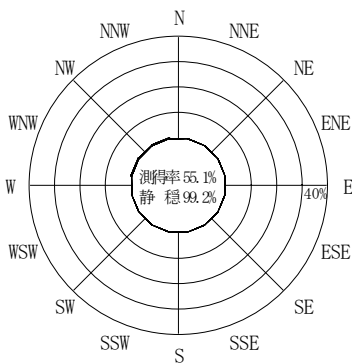
2011年12月～2012年2月 (冬)



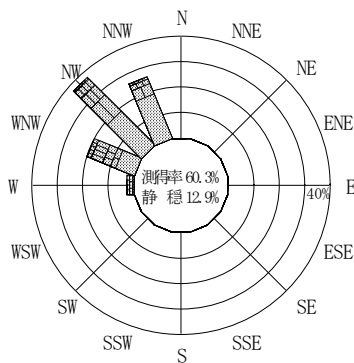
2012年3月～2012年5月 (春)



2012年1月～2012年12月(年)




2012年6月～2012年8月 (夏)



2012年9月～2012年11月 (秋)

敦賀

波高(m)



付図-A.2.15 敦賀 波高・波向別出現頻度図