

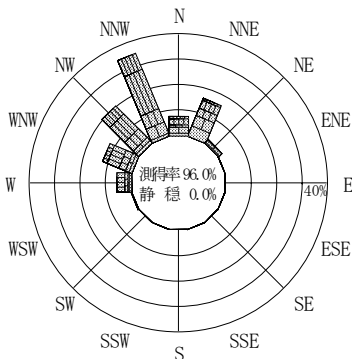
付表-A.4.12 輪島 波高・波向別出現頻度統計 (2012年1月~2012年12月)

2012年1月~2012年12月(年)

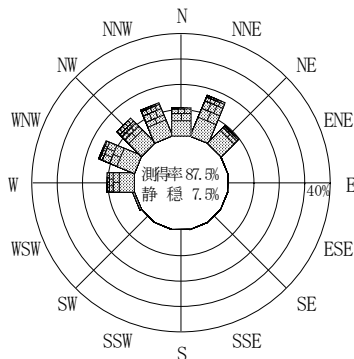
波高・波向階級別出現頻度表 (有義波)

観測地点: 輪島

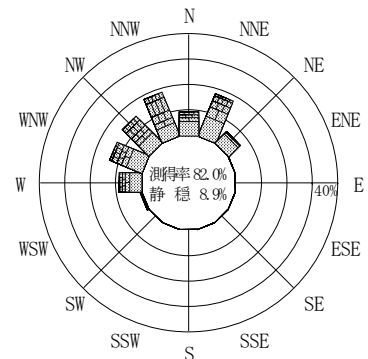
波高	波向	NNE	NE	ENE	E	ESE	SE	SSE	S	SSW	SW	WSW	W	WNW	NW	NNW	N	合計
801~														1	1			2 (0.1)
751~800															1			1 (0.0)
701~750																		0 (0.0)
651~700																		0 (0.0)
601~650															1			1 (0.0)
551~600														2	1			3 (0.1)
501~550														7	3			10 (0.3)
451~500														4	4	7		15 (0.4)
401~450	3													3	7	8	1	22 (0.6)
351~400	9													2	12	20	3	63 (1.7)
301~350	19	1												7	13	33	3	115 (3.2)
251~300	19	1												17	31	38	98	213 (5.9)
201~250	57	2										2		23	47	69	102	329 (9.1)
176~200	37	3												18	27	36	46	187 (5.2)
151~175	54	8										1		21	39	37	66	247 (6.9)
126~150	74	12										2		29	43	40	39	258 (7.2)
101~125	70	18										6		35	34	32	40	269 (7.5)
76~100	103	31										6		49	36	63	51	382 (10.6)
51~75	111	57										5		58	87	62	63	503 (14.0)
26~50	95	100										4		66	111	108	78	660 (18.3)
合計	651	233	0	0	0	0	0	0	0	0	0	26	325	495	534	670	346	3280 (89.1)
有義波が25cm以下の回数																		322
合計																		3602 (100.0)



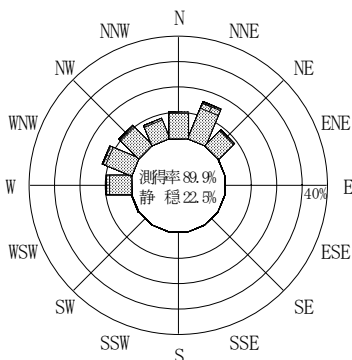
2011年12月~2012年2月 (冬)



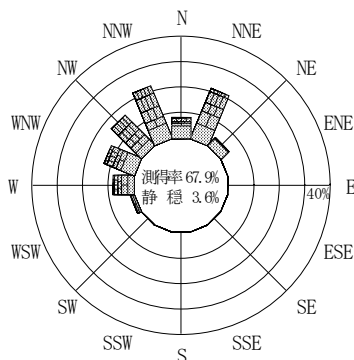
2012年3月~2012年5月 (春)



2012年1月~2012年12月 (年)



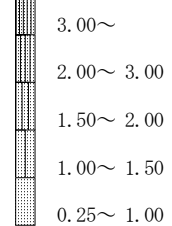
2012年6月~2012年8月 (夏)



2012年9月~2012年11月 (秋)

輪島

波高(m)



付図-A.2.12 輪島 波高・波向別出現頻度図