

付表-B.6.58(a) 中城湾 f2周期帯領域における波高・波向階級別出現頻度統計 (連続観測)

2011年 1月~2011年12月(年) 波向・波高階級別出現頻度表 (f2: 16.0~25.6秒) 観測地点: 中城湾

波高	波向	NNE	NE	ENE	E	ESE	SE	SSE	S	SSW	SW	WSW	W	WNW	NW	NNW	N	合計	
801~																		0 (0.0)	
751~800																		0 (0.0)	
701~750																		0 (0.0)	
651~700																		0 (0.0)	
601~650																		0 (0.0)	
551~600																		0 (0.0)	
501~550																		0 (0.0)	
451~500																		0 (0.0)	
401~450																		0 (0.0)	
351~400																		0 (0.0)	
301~350																		0 (0.0)	
251~300							11 (0.0)											11 (0.0)	
201~250					2 (0.0)	32 (0.1)	1 (0.0)	1 (0.0)										36 (0.1)	
176~200					4 (0.0)	21 (0.1)		2 (0.0)										27 (0.1)	
151~175					2 (0.0)	29 (0.1)	1 (0.0)	10 (0.0)										42 (0.2)	
126~150					19 (0.1)	35 (0.1)	2 (0.0)	8 (0.0)										64 (0.2)	
101~125					42 (0.2)	29 (0.1)		8 (0.0)										79 (0.3)	
76~100			2 (0.0)	65 (0.3)	47 (0.2)	4 (0.0)	19 (0.1)											137 (0.5)	
51~75			18 (0.1)	252 (1.0)	102 (0.4)	58 (0.2)	30 (0.1)	1 (0.0)										461 (1.8)	
26~50			152 (0.6)	953 (3.7)	198 (0.8)	73 (0.3)	85 (0.3)	23 (0.1)	1 (0.0)									1485 (5.7)	
合計		0 (0.0)	0 (0.0)	172 (0.7)	1339 (5.2)	504 (1.9)	139 (0.5)	163 (0.6)	24 (0.1)	1 (0.0)	0 (0.0)	0 (0.0)	0 (0.0)	0 (0.0)	0 (0.0)	0 (0.0)	0 (0.0)	2342 (9.0)	
(連続観測)																		波高が25cm以下の回数	23560 (91.0)
																		合計	25902 (100.0)

付表-B.6.58(b) 中城湾 f3周期帯領域における波高・波向階級別出現頻度統計 (連続観測)

2011年 1月~2011年12月(年) 波向・波高階級別出現頻度表 (f3: 10.7~14.0秒) 観測地点: 中城湾

波高	波向	NNE	NE	ENE	E	ESE	SE	SSE	S	SSW	SW	WSW	W	WNW	NW	NNW	N	合計	
801~																		0 (0.0)	
751~800																		0 (0.0)	
701~750																		0 (0.0)	
651~700																		0 (0.0)	
601~650																		0 (0.0)	
551~600							4 (0.0)											4 (0.0)	
501~550					3 (0.0)	3 (0.0)												6 (0.0)	
451~500					2 (0.0)	7 (0.0)												9 (0.0)	
401~450					4 (0.0)	11 (0.0)		1 (0.0)										16 (0.1)	
351~400						10 (0.0)		15 (0.1)										25 (0.1)	
301~350					2 (0.0)	8 (0.0)	2 (0.0)	14 (0.1)										26 (0.1)	
251~300					16 (0.1)	52 (0.2)	5 (0.0)	35 (0.1)	1 (0.0)									109 (0.4)	
201~250			4 (0.0)	26 (0.1)	79 (0.3)	45 (0.2)	45 (0.2)	2 (0.0)										201 (0.8)	
176~200			19 (0.1)	57 (0.2)	53 (0.2)	99 (0.4)	21 (0.1)	3 (0.0)										252 (1.0)	
151~175			30 (0.1)	143 (0.6)	45 (0.2)	74 (0.3)	17 (0.1)	12 (0.0)										321 (1.2)	
126~150			44 (0.2)	233 (0.9)	61 (0.2)	60 (0.2)	33 (0.1)	4 (0.0)										435 (1.7)	
101~125			96 (0.4)	298 (1.2)	91 (0.4)	62 (0.2)	66 (0.3)	9 (0.0)										622 (2.4)	
76~100			258 (1.0)	703 (2.7)	163 (0.6)	124 (0.5)	106 (0.4)	14 (0.1)										1368 (5.3)	
51~75			352 (1.4)	1802 (7.0)	809 (3.1)	210 (0.8)	183 (0.7)	18 (0.1)										3374 (13.0)	
26~50		3 (0.0)	664 (2.6)	4861 (18.8)	3843 (14.8)	699 (2.7)	190 (0.7)	5 (0.0)										10265 (39.6)	
合計		0 (0.0)	3 (0.0)	1467 (5.7)	8150 (31.5)	5239 (20.2)	1380 (5.3)	726 (2.8)	68 (0.3)	0 (0.0)	0 (0.0)	0 (0.0)	0 (0.0)	0 (0.0)	0 (0.0)	0 (0.0)	0 (0.0)	17033 (65.8)	
(連続観測)																		波高が25cm以下の回数	8869 (34.2)
																		合計	25902 (100.0)

付表-B.6.58(c) 中城湾 f4周期帯領域における波高・波向階級別出現頻度統計 (連続観測)

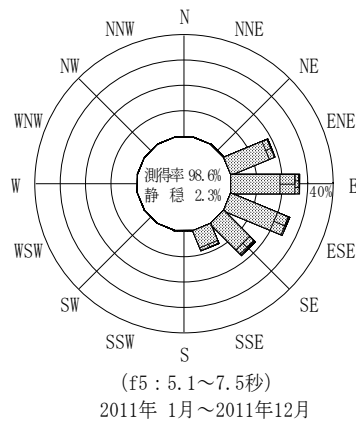
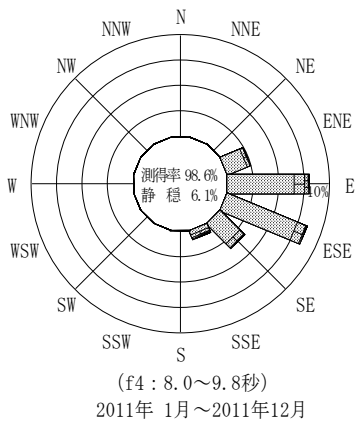
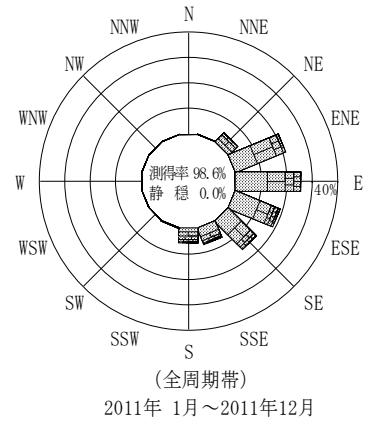
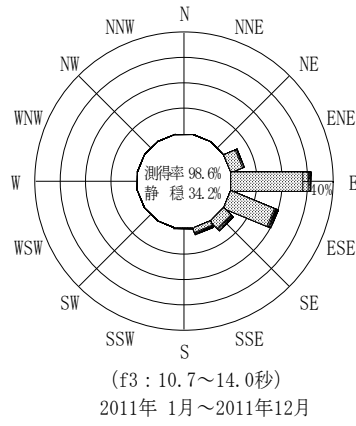
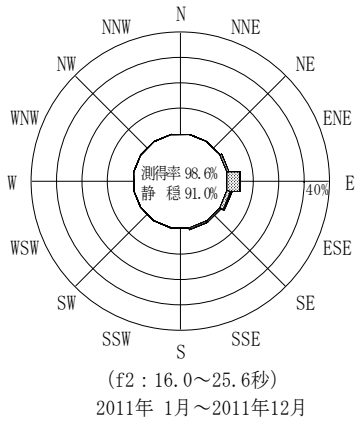
2011年 1月~2011年12月(年) 波向・波高階級別出現頻度表 (f4: 8.0~9.8秒) 観測地点: 中城湾

波高	波向	NNE	NE	ENE	E	ESE	SE	SSE	S	SSW	SW	WSW	W	WNW	NW	NNW	N	合計	
801~																		0 (0.0)	
751~800																		0 (0.0)	
701~750																		0 (0.0)	
651~700																		0 (0.0)	
601~650																		0 (0.0)	
551~600																		0 (0.0)	
501~550																		0 (0.0)	
451~500																		0 (0.0)	
401~450																		0 (0.0)	
351~400																		0 (0.0)	
301~350					10 (0.0)		4 (0.0)	8 (0.0)										22 (0.1)	
251~300					26 (0.1)	2 (0.0)	20 (0.1)	24 (0.1)										72 (0.3)	
201~250			1 (0.0)	53 (0.2)	13 (0.1)	30 (0.1)	57 (0.2)											154 (0.6)	
176~200			11 (0.0)	106 (0.4)	36 (0.1)	21 (0.1)	42 (0.2)											216 (0.8)	
151~175			33 (0.1)	259 (1.0)	88 (0.3)	43 (0.2)	87 (0.3)											510 (2.0)	
126~150			59 (0.2)	451 (1.7)	248 (1.0)	275 (1.1)	116 (0.4)	1 (0.0)										1150 (4.4)	
101~125		1 (0.0)	239 (0.9)	616 (2.4)	648 (2.5)	291 (1.1)	190 (0.7)	8 (0.0)										1993 (7.7)	
76~100		1 (0.0)	489 (1.9)	657 (2.5)	869 (3.4)	472 (1.8)	225 (0.9)	15 (0.1)										2728 (10.5)	
51~75		1 (0.0)	810 (3.1)	2325 (9.0)	2425 (9.4)	860 (3.3)	125 (0.5)	1 (0.0)										6547 (25.3)	
26~50		5 (0.0)	904 (3.5)	3868 (14.9)	4505 (17.4)	1529 (5.9)	123 (0.5)											10934 (42.2)	
合計		0 (0.0)	8 (0.0)	2546 (9.8)	8371 (32.3)	8834 (34.1)	3545 (13.7)	997 (3.8)	25 (0.1)	0 (0.0)	0 (0.0)	0 (0.0)	0 (0.0)	0 (0.0)	0 (0.0)	0 (0.0)	0 (0.0)	24326 (93.9)	
(連続観測)																		波高が25cm以下の回数	1576 (6.1)
																		合計	25902 (100.0)

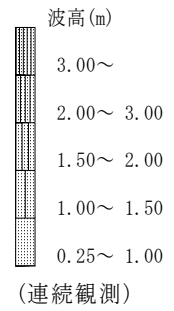
付表-B.6.58(d) 中城湾 f5周期帯領域における波高・波向階級別出現頻度統計 (連続観測)

2011年 1月~2011年12月(年) 波向・波高階級別出現頻度表 (f5: 5.1~7.5秒) 観測地点: 中城湾

波高	波向	NNE	NE	ENE	E	ESE	SE	SSE	S	SSW	SW	WSW	W	WNW	NW	NNW	N	合計	
801~																		0 (0.0)	
751~800																		0 (0.0)	
701~750																		0 (0.0)	
651~700																		0 (0.0)	
601~650																		0 (0.0)	
551~600																		0 (0.0)	
501~550																		0 (0.0)	
451~500																		0 (0.0)	
401~450																		0 (0.0)	
351~400																		0 (0.0)	
301~350																		0 (0.0)	
251~300			2 (0.0)	3 (0.0)		3 (0.0)	2 (0.0)											10 (0.0)	
201~250			14 (0.1)	33 (0.1)	3 (0.0)	82 (0.3)	13 (0.1)											145 (0.6)	
176~200				112 (0.4)	32 (0.1)	64 (0.2)	5 (0.0)											213 (0.8)	
151~175			49 (0.2)	296 (1.1)	99 (0.4)	58 (0.2)	10 (0.0)											512 (2.0)	
126~150			211 (0.8)	631 (2.4)	314 (1.2)	158 (0.6)	94 (0.4)		1 (0.0)									1409 (5.4)	
101~125			335 (1.3)	864 (3.3)	840 (3.2)	431 (1.7)	198 (0.8)		1 (0.0)									2669 (10.3)	
76~100		10 (0.0)	827 (3.2)	1014 (3.9)	1155 (4.5)	861 (3.3)	397 (1.5)	4 (0.0)										4268 (16.5)	
51~75		21 (0.1)	1891 (7.3)	1864 (7.2)	2151 (8.3)	1399 (5.4)	569 (2.2)	40 (0.2)										7935 (30.6)	
26~50		39 (0.2)	1532 (5.9)	2186 (8.4)	1898 (7.3)	1518 (5.9)	934 (3.6)	51 (0.2)										8158 (31.5)	
合計		0 (0.0)	70 (0.3)	4861 (18.8)	7003 (27.0)	6492 (25.1)	4574 (17.7)	2222 (8.6)	95 (0.4)	2 (0.0)	0 (0.0)	0 (0.0)	0 (0.0)	0 (0.0)	0 (0.0)	0 (0.0)	0 (0.0)	25319 (97.7)	
(連続観測)																		波高が25cm以下の回数	583 (2.3)
																		合計	25902 (100.0)



中城湾



付図-B. 3.58 中城湾 波高・波向別出現頻度図(連続観測, f2, f3, f4, f5, 全周期帯)