

付表-A.6.41(a) 鹿島 f2周期帯領域における波高・波向階級別出現頻度統計

2011年 1月～2011年12月(年) 波向・波高階級別出現頻度表 (f2: 16.0～25.6秒) 観測地点: 鹿島

波高	波向	NNE	NE	ENE	E	ESE	SE	SSE	S	SSW	SW	WSW	W	WNW	NW	NNW	N	合計	
801～																		0 (0.0)	
751～800																		0 (0.0)	
701～750																		0 (0.0)	
651～700																		0 (0.0)	
601～650																		0 (0.0)	
551～600																		0 (0.0)	
501～550																		0 (0.0)	
451～500																		0 (0.0)	
401～450																		0 (0.0)	
351～400																		0 (0.0)	
301～350			1 (0.1)															1 (0.1)	
251～300			6 (0.8)															6 (0.8)	
201～250			7 (0.9)	2 (0.3)														9 (1.2)	
176～200			4 (0.5)	1 (0.1)														5 (0.7)	
151～175	1 (0.1)	4 (0.5)																5 (0.7)	
126～150		6 (0.8)	1 (0.1)															7 (0.9)	
101～125	2 (0.3)	17 (2.3)	6 (0.8)															25 (3.4)	
76～100		14 (1.9)	16 (2.2)	2 (0.3)														32 (4.3)	
51～75		25 (3.4)	21 (2.8)	6 (0.8)	1 (0.1)													53 (7.2)	
26～50	8 (1.1)	64 (8.7)	66 (8.9)	31 (4.2)	3 (0.4)													172 (23.3)	
合計	11 (1.5)	148 (20.0)	113 (15.3)	39 (5.3)	4 (0.5)	0 (0.0)	0 (0.0)	0 (0.0)	0 (0.0)	0 (0.0)	0 (0.0)	0 (0.0)	0 (0.0)	0 (0.0)	0 (0.0)	0 (0.0)	0 (0.0)	315 (42.6)	
																		波高が25cm以下の回数	424 (57.4)
																		合計	739 (100.0)

付表-A.6.41(b) 鹿島 f3周期帯領域における波高・波向階級別出現頻度統計

2011年 1月～2011年12月(年) 波向・波高階級別出現頻度表 (f3: 10.7～14.0秒) 観測地点: 鹿島

波高	波向	NNE	NE	ENE	E	ESE	SE	SSE	S	SSW	SW	WSW	W	WNW	NW	NNW	N	合計	
801～																		0 (0.0)	
751～800																		0 (0.0)	
701～750																		0 (0.0)	
651～700																		0 (0.0)	
601～650																		0 (0.0)	
551～600																		0 (0.0)	
501～550																		0 (0.0)	
451～500																		0 (0.0)	
401～450																		0 (0.0)	
351～400			7 (0.9)															7 (0.9)	
301～350			8 (1.1)	1 (0.1)														9 (1.2)	
251～300			7 (0.9)	6 (0.8)	2 (0.3)													15 (2.0)	
201～250			10 (1.4)	10 (1.4)	3 (0.4)													23 (3.1)	
176～200	1 (0.1)	6 (0.8)	5 (0.7)	5 (0.7)														17 (2.3)	
151～175		15 (2.0)	15 (2.0)	2 (0.3)														32 (4.3)	
126～150	1 (0.1)	9 (1.2)	20 (2.7)	7 (0.9)														37 (5.0)	
101～125	2 (0.3)	15 (2.0)	22 (3.0)	16 (2.2)	3 (0.4)													58 (7.8)	
76～100	3 (0.4)	58 (7.8)	47 (6.4)	26 (3.5)	2 (0.3)													136 (18.4)	
51～75	6 (0.8)	65 (8.8)	55 (7.4)	21 (2.8)	1 (0.1)	1 (0.1)												149 (20.2)	
26～50	5 (0.7)	42 (5.7)	85 (11.5)	30 (4.1)	4 (0.5)													166 (22.5)	
合計	18 (2.4)	242 (32.7)	266 (36.0)	112 (15.2)	10 (1.4)	1 (0.1)	0 (0.0)	0 (0.0)	0 (0.0)	0 (0.0)	0 (0.0)	0 (0.0)	0 (0.0)	0 (0.0)	0 (0.0)	0 (0.0)	0 (0.0)	649 (87.8)	
																		波高が25cm以下の回数	90 (12.2)
																		合計	739 (100.0)

付表-A.6.41(c) 鹿島 f4周期帯領域における波高・波向階級別出現頻度統計

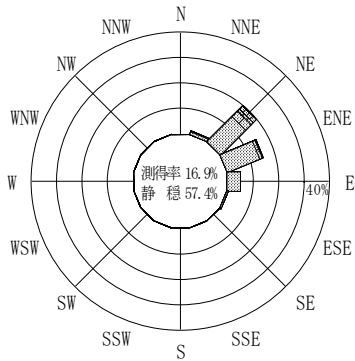
2011年 1月～2011年12月(年) 波向・波高階級別出現頻度表 (f4: 8.0～9.8秒) 観測地点: 鹿島

波高	波向	NNE	NE	ENE	E	ESE	SE	SSE	S	SSW	SW	WSW	W	WNW	NW	NNW	N	合計	
801～																		0 (0.0)	
751～800																		0 (0.0)	
701～750																		0 (0.0)	
651～700																		0 (0.0)	
601～650																		0 (0.0)	
551～600																		0 (0.0)	
501～550																		0 (0.0)	
451～500																		0 (0.0)	
401～450																		0 (0.0)	
351～400																		0 (0.0)	
301～350																		0 (0.0)	
251～300			1 (0.1)															1 (0.1)	
201～250			3 (0.4)	5 (0.7)														8 (1.1)	
176～200		1 (0.1)	7 (0.9)	3 (0.4)														11 (1.5)	
151～175		2 (0.3)	11 (1.5)	4 (0.5)	4 (0.5)													21 (2.8)	
126～150			8 (1.1)	9 (1.2)	21 (2.8)	1 (0.1)												39 (5.3)	
101～125			13 (1.8)	13 (1.8)	24 (3.2)	3 (0.4)	1 (0.1)											54 (7.3)	
76～100			14 (1.9)	33 (4.5)	36 (4.9)	7 (0.9)												90 (12.2)	
51～75		2 (0.3)	27 (3.7)	57 (7.7)	43 (5.8)	7 (0.9)												136 (18.4)	
26～50		7 (0.9)	78 (10.6)	150 (20.3)	71 (9.6)	5 (0.7)												311 (42.1)	
合計		12 (1.6)	162 (21.9)	274 (37.1)	199 (26.9)	23 (3.1)	1 (0.1)	0 (0.0)	0 (0.0)	0 (0.0)	0 (0.0)	0 (0.0)	0 (0.0)	0 (0.0)	0 (0.0)	0 (0.0)	0 (0.0)	671 (90.8)	
																		波高が25cm以下の回数	68 (9.2)
																		合計	739 (100.0)

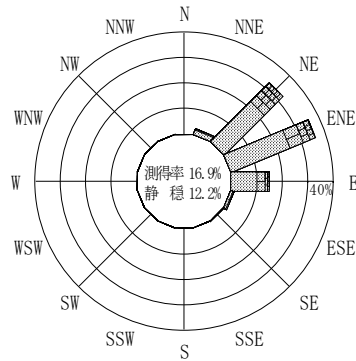
付表-A.6.41(d) 鹿島 f5周期帯領域における波高・波向階級別出現頻度統計

2011年 1月～2011年12月(年) 波向・波高階級別出現頻度表 (f5: 4.3～7.5秒) 観測地点: 鹿島

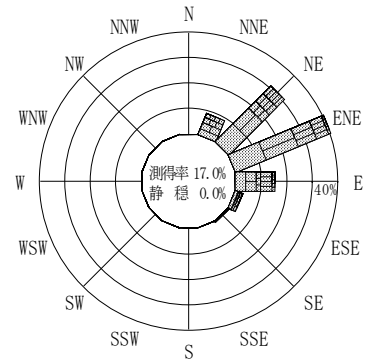
波高	波向	NNE	NE	ENE	E	ESE	SE	SSE	S	SSW	SW	WSW	W	WNW	NW	NNW	N	合計	
801～																		0 (0.0)	
751～800																		0 (0.0)	
701～750																		0 (0.0)	
651～700																		0 (0.0)	
601～650																		0 (0.0)	
551～600																		0 (0.0)	
501～550																		0 (0.0)	
451～500																		0 (0.0)	
401～450																		0 (0.0)	
351～400																		0 (0.0)	
301～350																		0 (0.0)	
251～300			2 (0.3)															2 (0.3)	
201～250		5 (0.7)	11 (1.5)															16 (2.2)	
176～200		9 (1.2)	18 (2.4)	1 (0.1)														28 (3.8)	
151～175		11 (1.5)	36 (4.9)	3 (0.4)														50 (6.8)	
126～150		12 (1.6)	23 (3.1)	12 (1.6)														47 (6.4)	
101～125		16 (2.2)	33 (4.5)	22 (3.0)	10 (1.4)		2 (0.3)											83 (11.2)	
76～100		44 (6.0)	54 (7.3)	24 (3.2)	10 (1.4)	8 (1.1)	9 (1.2)										1 (0.1)	150 (20.3)	
51～75		41 (5.5)	76 (10.3)	48 (6.5)	23 (3.1)	8 (1.1)	3 (0.4)											199 (26.9)	
26～50		23 (3.1)	45 (6.1)	39 (5.3)	30 (4.1)	5 (0.7)	6 (0.8)										2 (0.3)	250 (33.3)	
合計		161 (21.8)	298 (40.3)	149 (20.2)	73 (9.9)	21 (2.8)	20 (2.7)	0 (0.0)	0 (0.0)	0 (0.0)	0 (0.0)	0 (0.0)	0 (0.0)	0 (0.0)	0 (0.0)	0 (0.0)	3 (0.4)	725 (98.1)	
																		波高が25cm以下の回数	14 (1.9)
																		合計	739 (100.0)



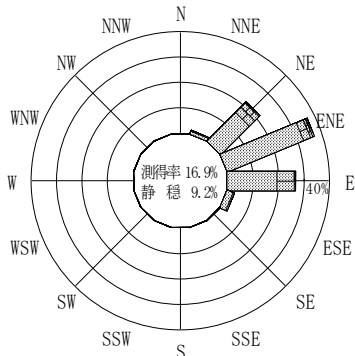
(f2 : 16.0~25.6秒)
2011年 1月~2011年12月



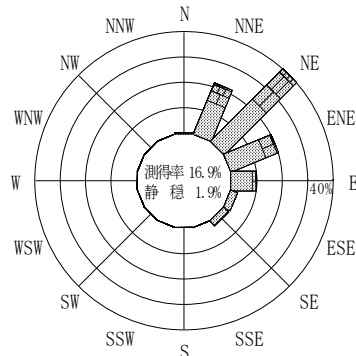
(f3 : 10.7~14.0秒)
2011年 1月~2011年12月



(全周期帯)
2011年 1月~2011年12月




(f4 : 8.0~9.8秒)
2011年 1月~2011年12月



(f5 : 4.3~7.5秒)
2011年 1月~2011年12月

鹿島



付図-A.3.41 鹿島 波高・波向別出現頻度図 (f2, f3, f4, f5, 全周期帯)