

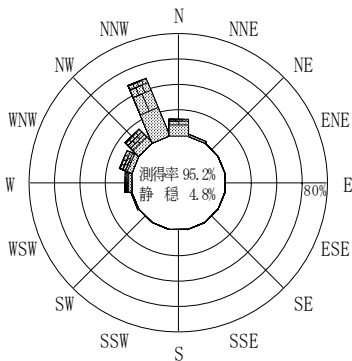
付表-A.4.21 藍島 波高・波向別出現頻度統計 (2011年1月~2011年12月)

2011年1月~2011年12月(年)

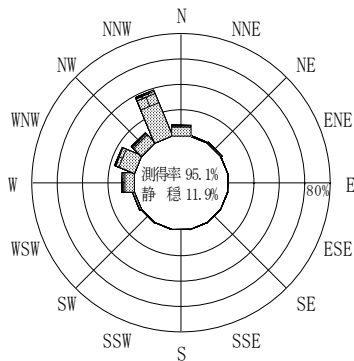
波高・波向階級別出現頻度表 (有義波)

観測地点: 藍島

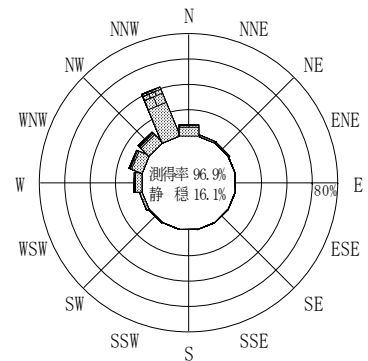
波高	波向	NNE	NE	ENE	E	ESE	SE	SSE	S	SSW	SW	WSW	W	WNW	NW	NNW	N	合計
801~																		0 (0.0)
751~800																		0 (0.0)
701~750																		0 (0.0)
651~700																		0 (0.0)
601~650																		0 (0.0)
551~600																		0 (0.0)
501~550																		0 (0.0)
451~500																		0 (0.0)
401~450																		0 (0.0)
351~400															1 (0.0)	1 (0.0)		2 (0.0)
301~350															4 (0.1)	7 (0.2)		11 (0.3)
251~300														4 (0.1)	11 (0.3)	15 (0.4)	2 (0.0)	32 (0.8)
201~250												2 (0.0)	3 (0.1)	12 (0.3)	60 (1.4)	4 (0.1)	81 (1.9)	
176~200												4 (0.1)	9 (0.2)	21 (0.5)	61 (1.4)	4 (0.1)	99 (2.3)	
151~175												2 (0.0)	10 (0.2)	16 (0.4)	18 (0.4)	83 (2.0)	15 (0.4)	144 (3.4)
126~150												1 (0.0)	10 (0.2)	20 (0.5)	26 (0.6)	133 (3.1)	23 (0.5)	213 (5.0)
101~125	1 (0.0)										1 (0.0)	2 (0.0)	17 (0.4)	33 (0.8)	189 (4.5)	31 (0.7)	307 (7.2)	
76~100	1 (0.0)										3 (0.1)	7 (0.2)	24 (0.6)	52 (1.3)	275 (6.5)	48 (1.1)	465 (11.0)	
51~75	7 (0.2)	4 (0.1)									3 (0.1)	15 (0.4)	49 (1.2)	83 (2.0)	394 (9.3)	65 (1.5)	743 (17.5)	
26~50	42 (1.0)	35 (0.8)									14 (0.3)	55 (1.3)	139 (3.3)	198 (4.7)	245 (5.8)	551 (13.0)	185 (4.4)	1464 (34.5)
合計	51 (1.2)	39 (0.9)	0 (0.0)	0 (0.0)	0 (0.0)	0 (0.0)	0 (0.0)	0 (0.0)	0 (0.0)	21 (0.5)	82 (1.9)	255 (6.0)	461 (10.9)	506 (11.9)	1769 (41.7)	377 (8.9)	3561 (83.9)	
有義波が25cm以下の回数																		682 (16.1)
合計																		4243 (100.0)



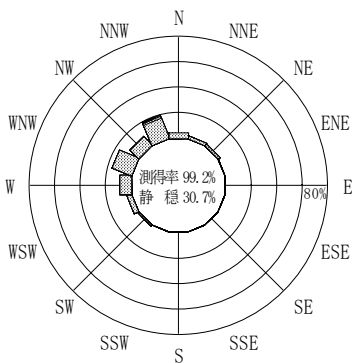
2010年12月~2011年2月(冬)



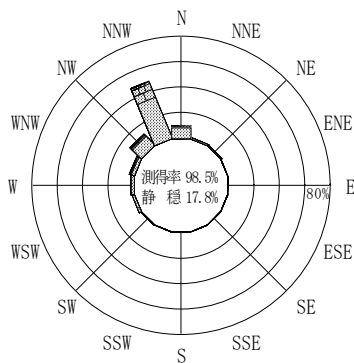
2011年3月~2011年5月(春)



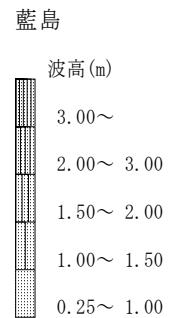
2011年1月~2011年12月(年)



2011年6月~2011年8月(夏)



2011年9月~2011年11月(秋)



付図-A.2.21 藍島 波高・波向別出現頻度図