

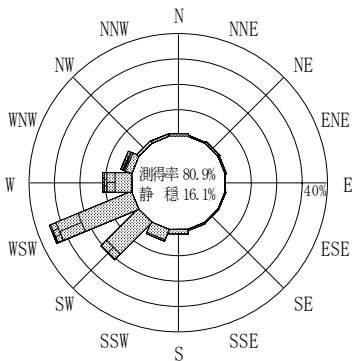
付表-A.4.23 伊王島 波高・波向別出現頻度統計 (2011年1月~2011年12月)

2011年1月~2011年12月(年)

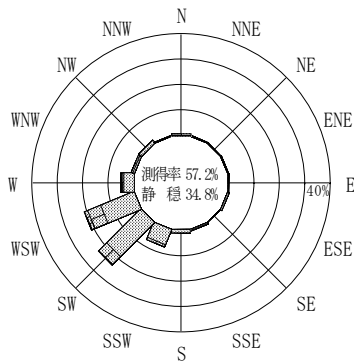
波高・波向階級別出現頻度表 (有義波)

観測地点: 伊王島

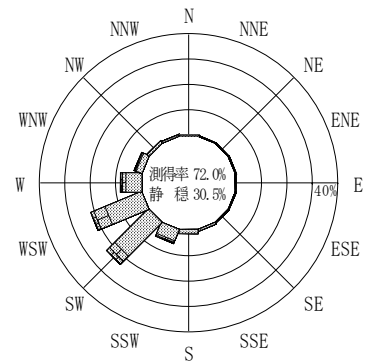
波高	波向	NNE	NE	ENE	E	ESE	SE	SSE	S	SSW	SW	WSW	W	WNW	NW	NNW	N	合計
801~																		0 (0.0)
751~800																		0 (0.0)
701~750																		0 (0.0)
651~700																		0 (0.0)
601~650																		0 (0.0)
551~600																		0 (0.0)
501~550																		0 (0.0)
451~500																		0 (0.0)
401~450																		0 (0.0)
351~400																		0 (0.0)
301~350																		0 (0.0)
251~300										1 (0.0)	1 (0.0)			1 (0.0)				3 (0.1)
201~250										2 (0.1)	2 (0.1)	2 (0.1)	7 (0.2)	7 (0.2)				20 (0.6)
176~200										10 (0.3)	14 (0.4)	6 (0.2)	1 (0.0)					31 (1.0)
151~175										9 (0.3)	37 (1.2)	24 (0.8)	14 (0.4)	2 (0.1)				86 (2.7)
126~150			2 (0.1)					1 (0.0)	2 (0.1)	6 (0.2)	29 (0.9)	64 (2.0)	20 (0.6)	7 (0.2)	1 (0.0)		2 (0.1)	134 (4.2)
101~125	2 (0.1)						2 (0.1)	2 (0.1)	18 (0.6)	63 (2.0)	85 (2.7)	21 (0.7)	7 (0.2)	2 (0.1)	3 (0.1)	2 (0.1)		207 (6.6)
76~100	1 (0.0)	1 (0.0)	2 (0.1)		3 (0.1)		3 (0.1)	5 (0.2)	27 (0.9)	90 (2.9)	105 (3.3)	31 (1.0)	13 (0.4)	2 (0.1)	1 (0.0)	1 (0.0)		285 (9.0)
51~75	2 (0.1)		2 (0.1)	1 (0.0)	3 (0.1)	5 (0.2)	9 (0.3)	16 (0.5)	52 (1.6)	167 (5.3)	134 (4.2)	55 (1.7)	18 (0.6)	6 (0.2)	7 (0.2)	1 (0.0)		478 (15.2)
26~50	4 (0.1)	8 (0.3)	6 (0.2)	8 (0.3)	5 (0.2)	6 (0.2)	11 (0.3)	25 (0.8)	73 (2.3)	335 (10.6)	256 (8.1)	113 (3.6)	47 (1.5)	24 (0.8)	12 (0.4)	14 (0.4)		947 (30.0)
合計	9 (0.3)	9 (0.3)	12 (0.4)	9 (0.3)	11 (0.3)	13 (0.4)	24 (0.8)	50 (1.6)	188 (6.0)	734 (23.3)	684 (21.7)	267 (8.5)	103 (3.3)	35 (1.1)	23 (0.7)	20 (0.6)		2191 (69.5)
有義波が25cm以下の回数																		962 (30.5)
合計																		3153 (100.0)



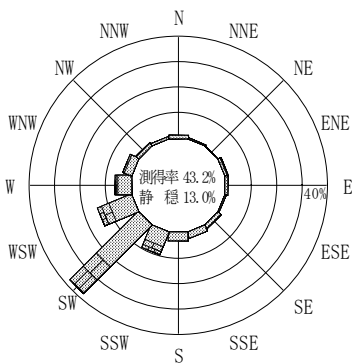
2010年12月~2011年2月 (冬)



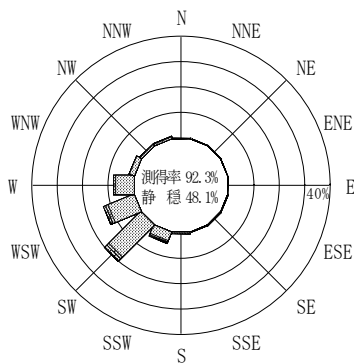
2011年3月~2011年5月 (春)



2011年1月~2011年12月 (年)




2011年6月~2011年8月 (夏)



2011年9月~2011年11月 (秋)

伊王島

波高(m)



付図-A.2.23 伊王島 波高・波向別出現頻度図