

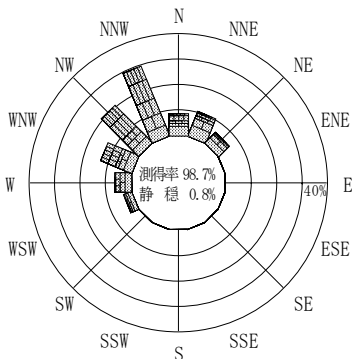
付表-A.4.25 名瀬 波高・波向別出現頻度統計 (2011年1月～2011年12月)

2011年1月～2011年12月(年)

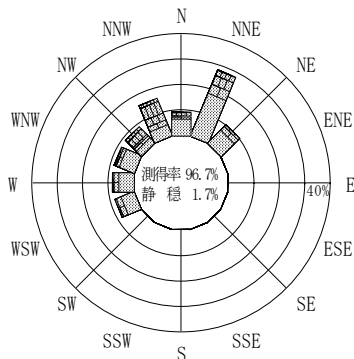
波高・波向階級別出現頻度表 (有義波)

観測地点：名瀬

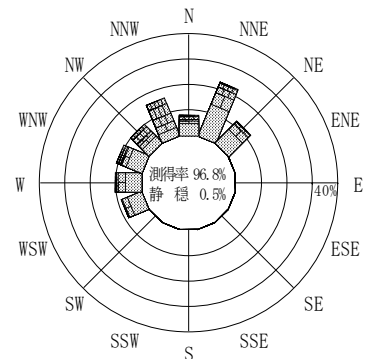
波高	波向	NNE	NE	ENE	E	ESE	SE	SSE	S	SSW	SW	WSW	W	WNW	NW	NNW	N	合計
801～																		0 (0.0)
751～800																		0 (0.0)
701～750																		0 (0.0)
651～700																		0 (0.0)
601～650														(1.0)				1 (0.0)
551～600																		0 (0.0)
501～550													(1.0)	(2.0)	(3.0)	(5.0)		11 (0.3)
451～500														(1.0)	(3.0)	(7.0)		11 (0.3)
401～450														(3.0)	(10.0)	(15.0)	(1.0)	29 (0.7)
351～400	(3.0)												(2.0)	(5.0)	(7.0)	(22.0)	(4.0)	43 (1.0)
301～350	(12.0)												(1.0)	(21.0)	(28.0)	(51.0)	(13.0)	126 (3.0)
251～300	(26.0)	(1.0)											(6.0)	(18.0)	(55.0)	(73.0)	(24.0)	203 (4.8)
201～250	(46.0)	(11.0)										(3.0)	(7.0)	(19.0)	(48.0)	(98.0)	(26.0)	258 (6.1)
176～200	(39.0)	(21.0)										(6.0)	(6.0)	(9.0)	(27.0)	(67.0)	(15.0)	190 (4.5)
151～175	(62.0)	(25.0)										(7.0)	(23.0)	(12.0)	(23.0)	(71.0)	(11.0)	234 (5.5)
126～150	(70.0)	(48.0)										(38.0)	(40.0)	(28.0)	(27.0)	(63.0)	(22.0)	336 (7.9)
101～125	(132.0)	(80.0)										(53.0)	(78.0)	(48.0)	(39.0)	(56.0)	(22.0)	508 (12.0)
76～100	(184.0)	(99.0)										(77.0)	(98.0)	(73.0)	(43.0)	(66.0)	(61.0)	701 (16.5)
51～75	(192.0)	(123.0)										(78.0)	(89.0)	(112.0)	(52.0)	(44.0)	(53.0)	743 (17.5)
26～50	(208.0)	(107.0)										(104.0)	(91.0)	(106.0)	(68.0)	(45.0)	(94.0)	823 (19.4)
合計	(974.0)	(515.0)	(0.0)	(0.0)	(0.0)	(0.0)	(0.0)	(0.0)	(0.0)	(0.0)	(0.0)	(366.0)	(442.0)	(458.0)	(433.0)	(683.0)	(346.0)	4217 (99.5)
有義波が25cm以下の回数																		21 (0.5)
合計																		4238 (100.0)



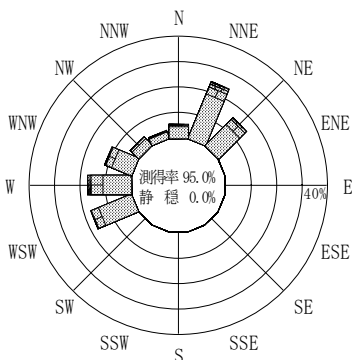
2010年12月～2011年2月 (冬)



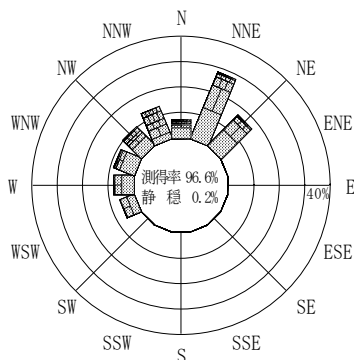
2011年3月～2011年5月 (春)



2011年1月～2011年12月 (年)



2011年6月～2011年8月 (夏)



2011年9月～2011年11月 (秋)

名瀬

波高(m)

3.00～

2.00～3.00

1.50～2.00

1.00～1.50

0.25～1.00

付図-A.2.25 名瀬 波高・波向別出現頻度図