

付表-B.6.65(a) 岩手南部沖 f2周期帯領域における波高・波向階級別出現頻度統計 (連続観測)
 2010年 1月~2010年12月(年) 波向・波高階級別出現頻度表 (f2: 16.0~25.6秒) 観測地点: 岩手南部沖

波高	波向	NNE	NE	ENE	E	ESE	SE	SSE	S	SSW	SW	WSW	W	WNW	NW	NNW	N	合計	
801~																		0 (0.0)	
751~800																		0 (0.0)	
701~750																		0 (0.0)	
651~700																		0 (0.0)	
601~650																		0 (0.0)	
551~600																		0 (0.0)	
501~550																		0 (0.0)	
451~500																		0 (0.0)	
401~450																		0 (0.0)	
351~400																		0 (0.0)	
301~350																		0 (0.0)	
251~300																		0 (0.0)	
201~250			8 (0.0)	2 (0.0)	1 (0.0)													11 (0.0)	
176~200			7 (0.0)	5 (0.0)	1 (0.0)	1 (0.0)	2 (0.0)	4 (0.0)	1 (0.0)									21 (0.1)	
151~175			18 (0.1)	14 (0.1)	4 (0.0)	2 (0.0)	3 (0.0)	3 (0.0)	1 (0.0)									45 (0.2)	
126~150	1 (0.0)	40 (0.2)	32 (0.1)	3 (0.0)	2 (0.0)				1 (0.0)	2 (0.0)								81 (0.3)	
101~125		54 (0.2)	40 (0.2)	2 (0.0)		1 (0.0)				1 (0.0)								98 (0.4)	
76~100	1 (0.0)	85 (0.3)	57 (0.2)	16 (0.1)					1 (0.0)	2 (0.0)	1 (0.0)							163 (0.6)	
51~75	11 (0.0)	150 (0.6)	151 (0.6)	86 (0.3)	4 (0.0)	5 (0.0)	1 (0.0)			1 (0.0)							4 (0.0)	413 (1.6)	
26~50	90 (0.4)	332 (1.3)	298 (1.2)	169 (0.7)	75 (0.3)	55 (0.2)	31 (0.1)	16 (0.1)	11 (0.0)	3 (0.0)	5 (0.0)	1 (0.0)	4 (0.0)	3 (0.0)	6 (0.0)	45 (0.2)	45 (0.2)	1144 (4.6)	
合計	103 (0.4)	694 (2.8)	599 (2.4)	282 (1.1)	84 (0.3)	66 (0.3)	39 (0.2)	20 (0.1)	16 (0.1)	5 (0.0)	5 (0.0)	1 (0.0)	4 (0.0)	3 (0.0)	6 (0.0)	49 (0.2)	49 (0.2)	1976 (7.9)	
(連続観測)																		波高が25cm以下の回数	23144 (92.1)
																		合計	25120 (100.0)

付表-B.6.65(b) 岩手南部沖 f3周期帯領域における波高・波向階級別出現頻度統計 (連続観測)
 2010年 1月~2010年12月(年) 波向・波高階級別出現頻度表 (f3: 10.7~14.0秒) 観測地点: 岩手南部沖

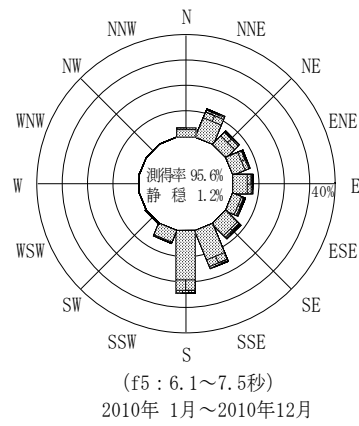
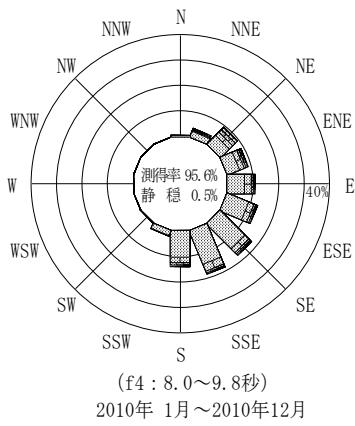
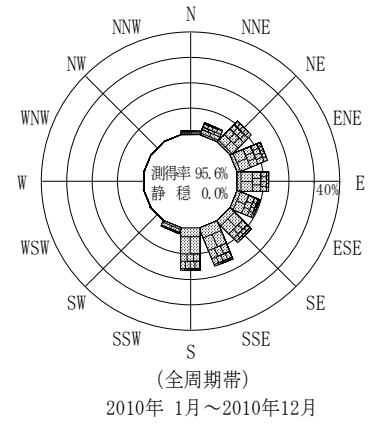
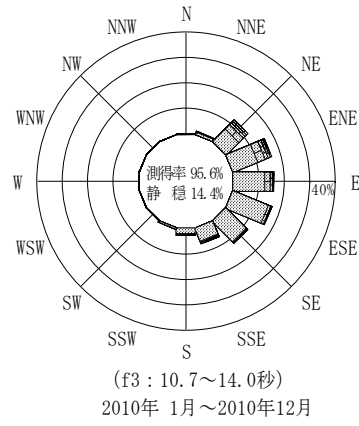
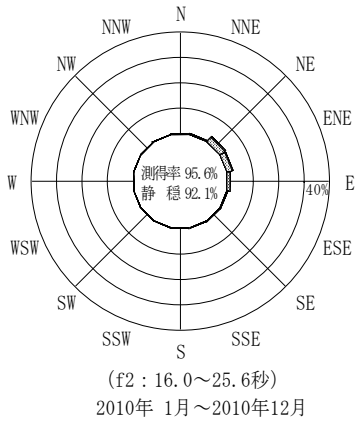
波高	波向	NNE	NE	ENE	E	ESE	SE	SSE	S	SSW	SW	WSW	W	WNW	NW	NNW	N	合計	
801~			1 (0.0)	4 (0.0)														5 (0.0)	
751~800			2 (0.0)	1 (0.0)														3 (0.0)	
701~750			3 (0.0)	2 (0.0)														5 (0.0)	
651~700			3 (0.0)	1 (0.0)	1 (0.0)													5 (0.0)	
601~650			6 (0.0)	1 (0.0)	1 (0.0)	1 (0.0)	1 (0.0)											10 (0.0)	
551~600			3 (0.0)	2 (0.0)	4 (0.0)	6 (0.0)	3 (0.0)	2 (0.0)										20 (0.1)	
501~550			21 (0.1)	6 (0.0)	4 (0.0)	8 (0.0)	4 (0.0)	3 (0.0)										46 (0.2)	
451~500			27 (0.1)	17 (0.1)	9 (0.0)	2 (0.0)	3 (0.0)	4 (0.0)										62 (0.2)	
401~450			52 (0.2)	12 (0.0)	13 (0.1)	1 (0.0)	5 (0.0)	7 (0.0)										90 (0.4)	
351~400	1 (0.0)	45 (0.2)	38 (0.2)	10 (0.0)	3 (0.0)	4 (0.0)	18 (0.1)											119 (0.5)	
301~350			43 (0.2)	69 (0.3)	9 (0.0)	3 (0.0)	7 (0.1)	19 (0.1)										150 (0.6)	
251~300	6 (0.0)	74 (0.3)	80 (0.3)	27 (0.1)	7 (0.0)	19 (0.1)	32 (0.1)	5 (0.0)										250 (1.0)	
201~250	12 (0.0)	132 (0.5)	130 (0.5)	67 (0.3)	24 (0.1)	44 (0.2)	55 (0.2)	37 (0.1)	1 (0.0)									502 (2.0)	
176~200	15 (0.1)	103 (0.4)	118 (0.5)	92 (0.4)	28 (0.1)	16 (0.1)	28 (0.1)	27 (0.1)	1 (0.0)								1 (0.0)	429 (1.7)	
151~175	18 (0.1)	143 (0.6)	205 (0.8)	124 (0.5)	38 (0.2)	19 (0.1)	23 (0.1)	29 (0.1)	4 (0.0)									603 (2.4)	
126~150	24 (0.1)	217 (0.9)	322 (1.3)	195 (0.8)	87 (0.3)	28 (0.1)	37 (0.1)	47 (0.2)	2 (0.0)									959 (3.8)	
101~125	15 (0.1)	393 (1.6)	456 (1.8)	319 (1.3)	150 (0.6)	61 (0.2)	59 (0.2)	35 (0.1)	4 (0.0)									1492 (5.9)	
76~100	30 (0.1)	454 (1.8)	617 (2.5)	565 (2.2)	279 (1.1)	141 (0.6)	92 (0.4)	35 (0.1)	12 (0.0)	1 (0.0)							3 (0.0)	2229 (8.9)	
51~75	75 (0.3)	623 (2.5)	1029 (4.1)	891 (3.5)	472 (1.9)	436 (1.7)	328 (1.3)	130 (0.5)	70 (0.3)	8 (0.0)	1 (0.0)					2 (0.0)	7 (0.0)	4072 (16.2)	
26~50	144 (0.6)	706 (2.8)	1023 (4.1)	1729 (6.9)	3075 (12.2)	2290 (9.1)	981 (3.9)	387 (1.5)	72 (0.3)	11 (0.0)	5 (0.0)	3 (0.0)	1 (0.0)	3 (0.0)	3 (0.0)	31 (0.1)	31 (0.1)	10464 (41.7)	
合計	340 (1.4)	3051 (12.1)	4133 (16.5)	4058 (16.2)	4185 (16.7)	3081 (12.3)	1689 (6.7)	732 (2.9)	166 (0.7)	20 (0.1)	6 (0.0)	3 (0.0)	1 (0.0)	3 (0.0)	5 (0.0)	42 (0.2)	42 (0.2)	21515 (85.6)	
(連続観測)																		波高が25cm以下の回数	3605 (14.4)
																		合計	25120 (100.0)

付表-B.6.65(c) 岩手南部沖 f4周期帯領域における波高・波向階級別出現頻度統計 (連続観測)
 2010年 1月~2010年12月(年) 波向・波高階級別出現頻度表 (f4: 8.0~9.8秒) 観測地点: 岩手南部沖

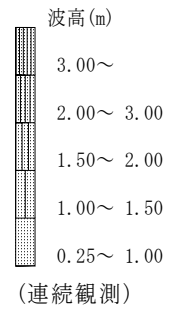
波高	波向	NNE	NE	ENE	E	ESE	SE	SSE	S	SSW	SW	WSW	W	WNW	NW	NNW	N	合計	
801~																		0 (0.0)	
751~800																		0 (0.0)	
701~750																		0 (0.0)	
651~700																		0 (0.0)	
601~650																		0 (0.0)	
551~600									1 (0.0)									1 (0.0)	
501~550					1 (0.0)	3 (0.0)	1 (0.0)											5 (0.0)	
451~500			2 (0.0)		1 (0.0)	5 (0.0)	2 (0.0)											10 (0.0)	
401~450		1 (0.0)	3 (0.0)	4 (0.0)	9 (0.0)	6 (0.0)	8 (0.0)											31 (0.1)	
351~400		2 (0.0)	13 (0.1)	29 (0.1)	12 (0.0)	7 (0.0)	17 (0.1)	4 (0.0)										84 (0.3)	
301~350		19 (0.1)	21 (0.1)	19 (0.1)	15 (0.1)	10 (0.0)	24 (0.1)	7 (0.0)	2 (0.0)									117 (0.5)	
251~300		45 (0.2)	90 (0.4)	31 (0.1)	43 (0.2)	48 (0.2)	50 (0.2)	34 (0.1)	23 (0.1)	2 (0.0)							1 (0.0)	367 (1.5)	
201~250		64 (0.3)	200 (0.8)	139 (0.6)	88 (0.4)	98 (0.4)	111 (0.4)	76 (0.3)	120 (0.5)	11 (0.0)							1 (0.0)	908 (3.6)	
176~200		42 (0.2)	166 (0.7)	99 (0.4)	70 (0.3)	79 (0.3)	65 (0.3)	60 (0.2)	109 (0.4)	5 (0.0)								695 (2.8)	
151~175		34 (0.1)	181 (0.7)	112 (0.4)	116 (0.5)	119 (0.5)	110 (0.4)	121 (0.5)	130 (0.5)	4 (0.0)							3 (0.0)	930 (3.7)	
126~150		39 (0.2)	211 (0.8)	160 (0.6)	268 (1.1)	177 (0.7)	188 (0.7)	270 (1.1)	203 (0.8)	6 (0.0)							2 (0.0)	1524 (6.1)	
101~125		63 (0.3)	261 (1.0)	317 (1.3)	410 (1.6)	360 (1.4)	344 (1.4)	465 (1.9)	329 (1.3)	16 (0.1)	1 (0.0)						17 (0.1)	2583 (10.3)	
76~100		137 (0.5)	259 (1.0)	358 (1.4)	602 (2.4)	732 (2.9)	728 (2.9)	760 (3.0)	615 (2.4)	72 (0.3)	4 (0.0)					2 (0.0)	27 (0.1)	4296 (17.1)	
51~75		262 (1.0)	516 (2.1)	644 (2.6)	712 (2.8)	963 (3.8)	1379 (5.5)	1328 (5.3)	1018 (4.1)	249 (1.0)	4 (0.0)						66 (0.3)	7141 (28.4)	
26~50		222 (0.9)	453 (1.8)	320 (1.3)	408 (1.6)	651 (2.6)	1384 (5.5)	1529 (6.1)	1021 (4.1)	231 (0.9)	20 (0.1)	1 (0.0)	1 (0.0)				52 (0.2)	6293 (25.1)	
合計		930 (3.7)	2376 (9.5)	2232 (8.9)	2755 (11.0)	3259 (13.0)	4411 (17.6)	4654 (18.5)	3570 (14.2)	596 (2.4)	29 (0.1)	1 (0.0)	1 (0.0)	0 (0.0)	0 (0.0)	2 (0.0)	169 (0.7)	24985 (99.5)	
(連続観測)																		波高が25cm以下の回数	135 (0.5)
																		合計	25120 (100.0)

付表-B.6.65(d) 岩手南部沖 f5周期帯領域における波高・波向階級別出現頻度統計 (連続観測)
 2010年 1月~2010年12月(年) 波向・波高階級別出現頻度表 (f5: 6.1~7.5秒) 観測地点: 岩手南部沖

波高	波向	NNE	NE	ENE	E	ESE	SE	SSE	S	SSW	SW	WSW	W	WNW	NW	NNW	N	合計	
801~																		0 (0.0)	
751~800																		0 (0.0)	
701~750																		0 (0.0)	
651~700																		0 (0.0)	
601~650																		0 (0.0)	
551~600																		0 (0.0)	
501~550																		0 (0.0)	
451~500																		0 (0.0)	
401~450																		0 (0.0)	
351~400																		0 (0.0)	
301~350		2 (0.0)	2 (0.0)		2 (0.0)	1 (0.0)	2 (0.0)											9 (0.0)	
251~300		14 (0.1)	11 (0.0)	13 (0.1)	21 (0.1)	21 (0.1)	20 (0.1)	3 (0.0)	1 (0.0)								4 (0.0)	108 (0.4)	
201~250		86 (0.3)	35 (0.1)	29 (0.1)	31 (0.1)	50 (0.2)	70 (0.3)	28 (0.1)	26 (0.1)	1 (0.0)						1 (0.0)	8 (0.0)	365 (1.5)	
176~200		89 (0.4)	39 (0.2)	32 (0.1)	53 (0.2)	42 (0.2)	51 (0.2)	61 (0.2)	69 (0.3)	10 (0.0)	1 (0.0)		1 (0.0)				1 (0.0)	449 (1.8)	
151~175		137 (0.5)	77 (0.3)	69 (0.3)	71 (0.3)	60 (0.2)	80 (0.3)	132 (0.5)	178 (0.7)	25 (0.1)	3 (0.0)	2 (0.0)	2 (0.0)				5 (0.0)	841 (3.3)	
126~150		229 (0.9)	164 (0.7)	109 (0.4)	118 (0.5)	102 (0.4)	89 (0.4)	247 (1.0)	303 (1.2)	34 (0.1)	8 (0.0)	2 (0.0)					35 (0.1)	1440 (5.7)	
101~125		374 (1.5)	333 (1.3)	266 (1.1)	246 (1.0)	124 (0.5)	141 (0.6)	438 (1.7)	696 (2.8)	50 (0.2)	7 (0.0)						120 (0.5)	2795 (11.1)	
76~100		437 (1.7)	319 (1.3)	460 (1.8)	457 (1.8)	264 (1.1)	471 (1.9)	745 (3.0)	1227 (4.9)	170 (0.7)	3 (0.0)					2 (0.0)	244 (1.0)	4799 (19.1)	
51~75		807 (3.2)	465 (1.9)	581 (2.3)	727 (2.9)	447 (1.8)	696 (2.8)	1160 (4.6)	1722 (6.9)	415 (1.7)	19 (0.1)	1 (0.0)	2 (0.0)			1 (0.0)	315 (1.3)	7358 (29.3)	
26~50		834 (3.3)	393 (1.6)	270 (1.1)	266 (1.1)	245 (1.0)	479 (1.9)	1245 (5.0)	1976 (7.9)	674 (2.7)	71 (0.3)	5 (0.0)	2 (0.0)	1 (0.0)	3 (0.0)	6 (0.0)	190 (0.8)	6660 (26.5)	
合計		3009 (12.0)	1838 (7.3)	1829 (7.3)	1992 (7.9)	1356 (5.4)	2099 (8.4)	4059 (16.2)	6198 (24.7)	1379 (5.5)	112 (0.4)	10 (0.0)	7 (0.0)	1 (0.0)	3 (0.0)	10 (0.0)	922 (3.7)	24824 (98.8)	
(連続観測)																		波高が25cm以下の回数	296 (1.2)
																		合計	25120 (100.0)



岩手南部沖



付図-B.3.65 岩手南部沖 波高・波向別出現頻度図 (連続観測, f2, f3, f4, f5, 全周期帯)