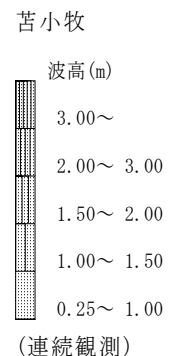
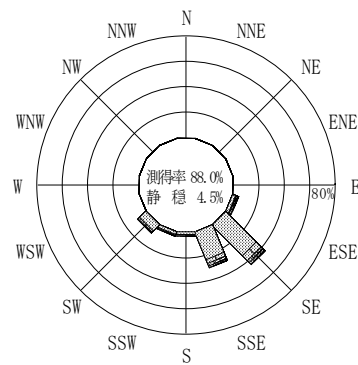
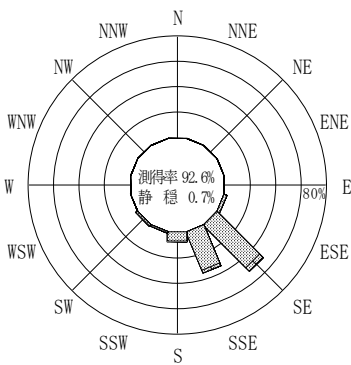
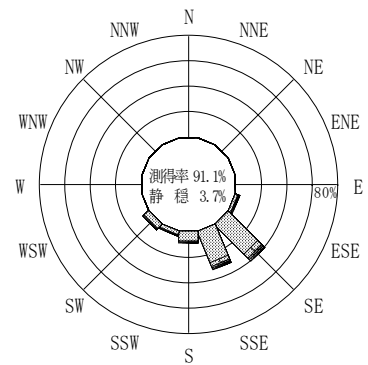
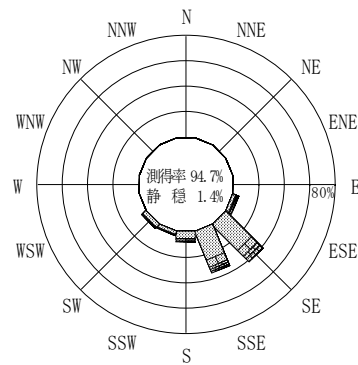
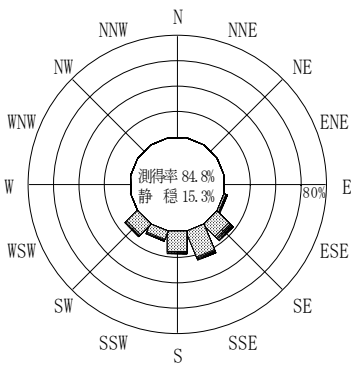


付表-B.4.30 苫小牧 波高・波向別出現頻度統計(連続観測, 2010年1月~2010年12月)
 2010年1月~2010年12月(年) 波高・波向階級別出現頻度表(有義波) 観測地点: 苫小牧

波高	波向	NNE	NE	ENE	E	ESE	SE	SSE	S	SSW	SW	WSW	W	WNW	NW	NNW	N	合計
801~																		0 (0.0)
751~800																		0 (0.0)
701~750																		0 (0.0)
651~700																		0 (0.0)
601~650																		0 (0.0)
551~600																		0 (0.0)
501~550						(1 (0.0)												
451~500						(2 (0.0)												
401~450						(11 (0.0)												
351~400						(36 (0.2)												
301~350						(31 (0.1)												
251~300						(66 (0.3)												
201~250						(101 (0.4)												
176~200						(34 (0.1)												
151~175						(33 (0.1)												
126~150						(26 (0.1)												
101~125						(39 (0.2)												
76~100						(109 (0.5)												
51~75						(139 (0.6)												
26~50						(265 (1.1)												
合計		(0 (0.0)																
有義波が25cm以下の回数																		881 (3.7)
合計																		23933 (100.0)

(連続観測)



付図-B.2.30 苫小牧 波高・波向別出現頻度図(連続観測)