

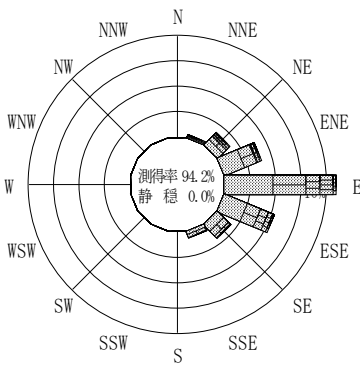
付表-A.4.40 常陸那珂 波高・波向別出現頻度統計 (2010年1月~2010年12月)

2010年 1月~2010年12月(年)

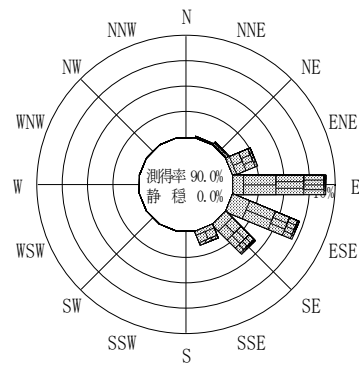
波高・波向階級別出現頻度表 (有義波)

観測地点: 常陸那珂

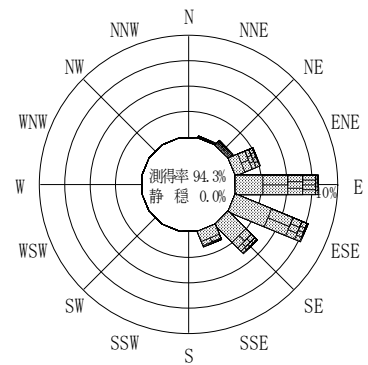
波高	波向	NNE	NE	ENE	E	ESE	SE	SSE	S	SSW	SW	WSW	W	WNW	NW	NNW	N	合計
801~																		0 (0.0)
751~800																		0 (0.0)
701~750																		0 (0.0)
651~700																		0 (0.0)
601~650					1 (0.0)													1 (0.0)
551~600					1 (0.0)													1 (0.0)
501~550					1 (0.0)													1 (0.0)
451~500					6 (0.1)	1 (0.0)												7 (0.2)
401~450		2 (0.0)			2 (0.0)	6 (0.1)	1 (0.0)											11 (0.3)
351~400		2 (0.0)	2 (0.0)		7 (0.2)	4 (0.1)	4 (0.1)											19 (0.5)
301~350				9 (0.2)	24 (0.6)	6 (0.1)	6 (0.1)	1 (0.0)										46 (1.1)
251~300	1 (0.0)	5 (0.1)	16 (0.4)	74 (1.8)	17 (0.4)	9 (0.2)												122 (3.0)
201~250	8 (0.2)	10 (0.2)	45 (1.1)	134 (3.2)	72 (1.7)	35 (0.8)	1 (0.0)											305 (7.4)
176~200	5 (0.1)	13 (0.3)	31 (0.8)	107 (2.6)	54 (1.3)	35 (0.8)	8 (0.2)											253 (6.1)
151~175	5 (0.1)	11 (0.3)	38 (0.9)	134 (3.2)	96 (2.3)	43 (1.0)	12 (0.3)											339 (8.2)
126~150	4 (0.1)	16 (0.4)	55 (1.3)	154 (3.7)	153 (3.7)	54 (1.3)	24 (0.6)											460 (11.1)
101~125	2 (0.0)	11 (0.3)	70 (1.7)	248 (6.0)	223 (5.4)	74 (1.8)	44 (1.1)											672 (16.3)
76~100	3 (0.1)	15 (0.4)	90 (2.2)	283 (6.8)	360 (8.7)	151 (3.7)	94 (2.3)											996 (24.1)
51~75	2 (0.0)	9 (0.2)	64 (1.5)	160 (3.9)	255 (6.2)	216 (5.2)	80 (1.9)											786 (19.0)
26~50		5 (0.1)	15 (0.4)	12 (0.3)	33 (0.8)	41 (1.0)	7 (0.2)											113 (2.7)
合計		30 (0.7)	99 (2.4)	435 (10.5)	1348 (32.6)	1280 (31.0)	669 (16.2)	271 (6.6)	0 (0.0)	0 (0.0)	0 (0.0)	0 (0.0)	0 (0.0)	0 (0.0)	0 (0.0)	0 (0.0)	0 (0.0)	4132 (100.0)
有義波が25cm以下の回数																		0 (0.0)
合計																		4132 (100.0)



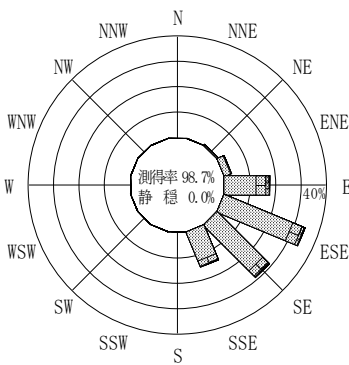
2009年12月~2010年 2月 (冬)



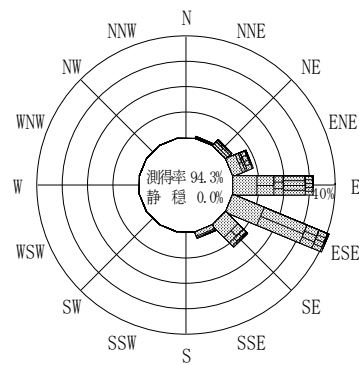
2010年 3月~2010年 5月 (春)



2010年 1月~2010年12月 (年)



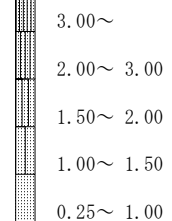
2010年 6月~2010年 8月 (夏)



2010年 9月~2010年11月 (秋)

常陸那珂

波高(m)



付図-A.2.40 常陸那珂 波高・波向別出現頻度図