

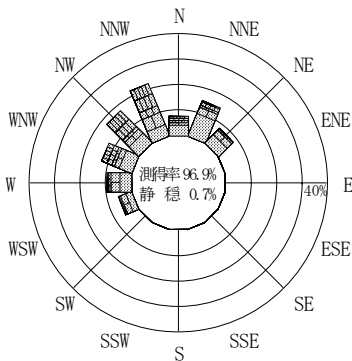
付表-A.4.25 名瀬 波高・波向別出現頻度統計 (2009年1月~2009年12月)

2009年1月~2009年12月(年)

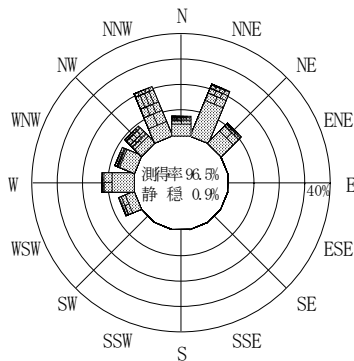
波高・波向階級別出現頻度表 (有義波)

観測地点: 名瀬

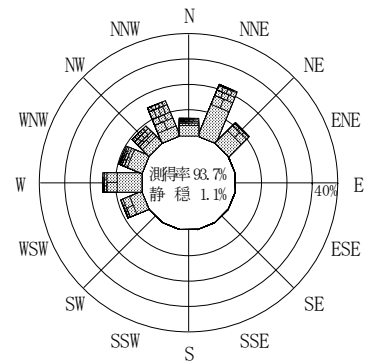
波高	波向	NNE	NE	ENE	E	ESE	SE	SSE	S	SSW	SW	WSW	W	WNW	NW	NNW	N	合計
801~																		0 (0.0)
751~800																		0 (0.0)
701~750																		0 (0.0)
651~700																		0 (0.0)
601~650																		0 (0.0)
551~600														(1.0)				1 (0.0)
501~550														(1.0)	(3.0)			4 (0.1)
451~500	(1.0)													(4.0)	(4.0)	(3.0)	(1.0)	13 (0.3)
401~450	(1.0)													(2.0)	(2.0)	(6.0)	(2.0)	18 (0.4)
351~400	(6.0)													(5.0)	(24.0)	(24.0)	(11.0)	70 (1.7)
301~350	(8.0)	(1.0)											(2.0)	(12.0)	(18.0)	(35.0)	(8.0)	84 (2.0)
251~300	(25.0)	(1.0)											(5.0)	(15.0)	(24.0)	(58.0)	(13.0)	141 (3.4)
201~250	(56.0)	(14.0)										(6.0)	(16.0)	(15.0)	(46.0)	(72.0)	(18.0)	243 (5.9)
176~200	(42.0)	(19.0)										(12.0)	(15.0)	(15.0)	(24.0)	(47.0)	(13.0)	187 (4.6)
151~175	(52.0)	(26.0)										(20.0)	(27.0)	(28.0)	(14.0)	(56.0)	(10.0)	233 (5.7)
126~150	(67.0)	(51.0)										(41.0)	(49.0)	(20.0)	(21.0)	(62.0)	(12.0)	323 (7.9)
101~125	(89.0)	(67.0)										(76.0)	(116.0)	(28.0)	(46.0)	(76.0)	(25.0)	523 (12.7)
76~100	(130.0)	(65.0)										(71.0)	(131.0)	(49.0)	(40.0)	(56.0)	(40.0)	582 (14.2)
51~75	(205.0)	(107.0)										(77.0)	(139.0)	(96.0)	(59.0)	(65.0)	(56.0)	804 (19.6)
26~50	(221.0)	(116.0)										(64.0)	(130.0)	(114.0)	(54.0)	(55.0)	(76.0)	830 (20.2)
合計	(903.0)	(467.0)	(0.0)	(0.0)	(0.0)	(0.0)	(0.0)	(0.0)	(0.0)	(0.0)	(0.0)	(367.0)	(630.0)	(405.0)	(384.0)	(615.0)	(285.0)	4056 (100.0)
有義波が25cm以下の回数																		47 (1.1)
合計																		4103 (100.0)



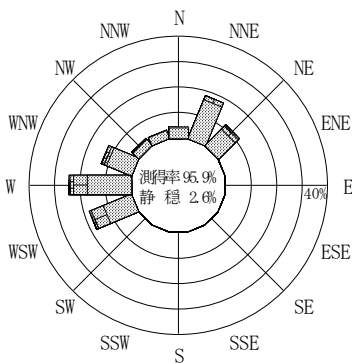
2008年12月~2009年2月 (冬)



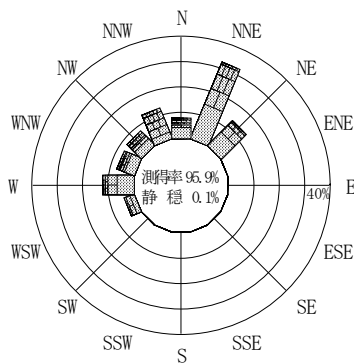
2009年3月~2009年5月 (春)



2009年1月~2009年12月 (年)



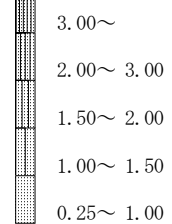
2009年6月~2009年8月 (夏)



2009年9月~2009年11月 (秋)

名瀬

波高(m)



付図-A.2.25 名瀬 波高・波向別出現頻度図