

付表-B. 6. 39(a) 小名浜 f2周期帯領域における波高・波向階級別出現頻度統計（連続観測）

2008年 1月～2008年12月(年) 波向・波高階級別出現頻度表 (f2 : 16.0～25.6秒) 観測地点 : 小名浜

波高	波向	NNE	NE	ENE	E	ESE	SE	SSE	S	SSW	SW	WSW	W	WNW	NW	NNW	N	合計
801～																		0 (0.0)
751～800																		0 (0.0)
701～750																		0 (0.0)
651～700																		0 (0.0)
601～650																		0 (0.0)
551～600																		0 (0.0)
501～550																		0 (0.0)
451～500																		0 (0.0)
401～450																		0 (0.0)
351～400																		0 (0.0)
301～350																		0 (0.0)
251～300																		0 (0.0)
201～250																		0 (0.0)
176～200					1 (0.0)													1 (0.0)
151～175			1 (0.0)	5 (0.0)	1 (0.0)	3 (0.0)	1 (0.0)											11 (0.0)
126～150			2 (0.0)	20 (0.1)	15 (0.1)	10 (0.0)	4 (0.0)											51 (0.2)
101～125			5 (0.0)	57 (0.2)	42 (0.2)	64 (0.3)	2 (0.0)											170 (0.7)
76～100			15 (0.1)	96 (0.4)	158 (0.6)	107 (0.4)	11 (0.0)	1 (0.0)										388 (1.6)
51～75			16 (0.1)	239 (1.0)	348 (1.4)	136 (0.5)	17 (0.1)											756 (3.0)
26～50		2 (0.0)	40 (0.2)	647 (2.6)	1215 (4.9)	560 (2.3)	72 (0.3)	4 (0.0)										2540 (10.2)
合計		0 (0.0)	2 (0.0)	79 (0.3)	1065 (4.3)	1779 (7.2)	880 (3.5)	107 (0.4)	5 (0.0)	0 (0.0)	0 (0.0)	0 (0.0)	0 (0.0)	0 (0.0)	0 (0.0)	0 (0.0)	0 (0.0)	3917 (15.8)

(連続観測)

波高が25cm以下の回数	20898 (84.2)
合計	24815 (100.0)

付表-B. 6. 39(b) 小名浜 f3周期帯領域における波高・波向階級別出現頻度統計（連続観測）

2008年 1月～2008年12月(年) 波向・波高階級別出現頻度表 (f3 : 10.7～14.0秒) 観測地点 : 小名浜

波高	波向	NNE	NE	ENE	E	ESE	SE	SSE	S	SSW	SW	WSW	W	WNW	NW	NNW	N	合計
801～																		0 (0.0)
751～800																		0 (0.0)
701～750																		0 (0.0)
651～700																		0 (0.0)
601～650																		0 (0.0)
551～600																		0 (0.0)
501～550							1 (0.0)											1 (0.0)
451～500					1 (0.0)	2 (0.0)												3 (0.0)
401～450				1 (0.0)	3 (0.0)	4 (0.0)	14 (0.1)	10 (0.0)										32 (0.1)
351～400			1 (0.0)	3 (0.0)	11 (0.0)	12 (0.0)	16 (0.1)	9 (0.0)										51 (0.2)
301～350			2 (0.0)	17 (0.1)	22 (0.1)	31 (0.1)	39 (0.2)	10 (0.0)	2 (0.0)									123 (0.5)
251～300		2 (0.0)	13 (0.1)	57 (0.2)	89 (0.4)	77 (0.3)	54 (0.2)	14 (0.1)										306 (1.2)
201～250		8 (0.0)	58 (0.2)	114 (0.5)	139 (0.6)	85 (0.3)	7 (0.0)	1 (0.0)										412 (1.7)
151～175		1 (0.0)	13 (0.1)	74 (0.3)	161 (0.6)	227 (0.9)	132 (0.5)	13 (0.1)										621 (2.5)
126～150		1 (0.0)	6 (0.0)	60 (0.2)	208 (0.8)	286 (1.2)	154 (0.6)	13 (0.1)	2 (0.0)									730 (2.9)
101～125			5 (0.0)	61 (0.2)	267 (1.1)	391 (1.6)	210 (0.8)	18 (0.1)										952 (3.8)
76～100		1 (0.0)	7 (0.0)	61 (0.2)	504 (2.0)	723 (2.9)	406 (1.6)	38 (0.2)	1 (0.0)									1741 (7.0)
51～75			4 (0.0)	129 (0.5)	1057 (4.3)	1859 (7.5)	1023 (4.1)	90 (0.4)										4162 (16.8)
26～50			3 (0.0)	94 (0.4)	1244 (5.0)	4553 (18.3)	5460 (22.0)	674 (2.7)	13 (0.1)									12041 (48.5)
合計		5 (0.0)	61 (0.2)	615 (2.5)	3681 (14.8)	8303 (33.5)	7602 (30.6)	900 (3.6)	20 (0.1)	0 (0.0)	0 (0.0)	0 (0.0)	0 (0.0)	0 (0.0)	0 (0.0)	0 (0.0)	0 (0.0)	21187 (85.4)

(連続観測)

波高が25cm以下の回数	3628 (14.6)
合計	24815 (100.0)

付表-B.6.39(c) 小名浜 f4周期帯領域における波高・波向階級別出現頻度統計 (連続観測)

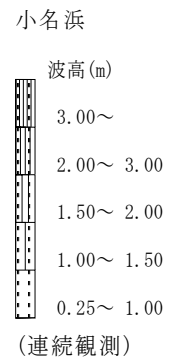
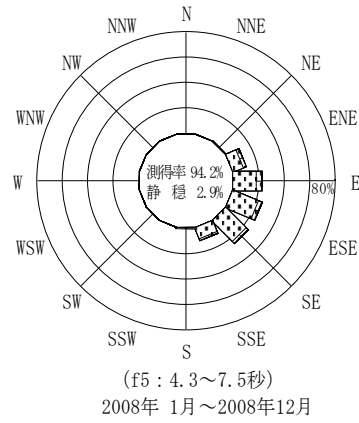
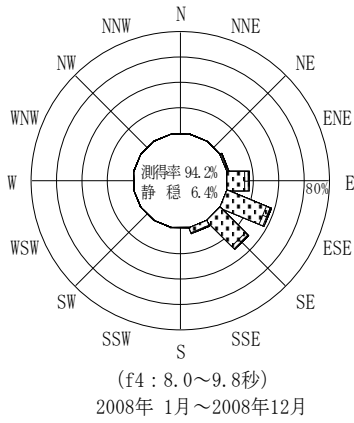
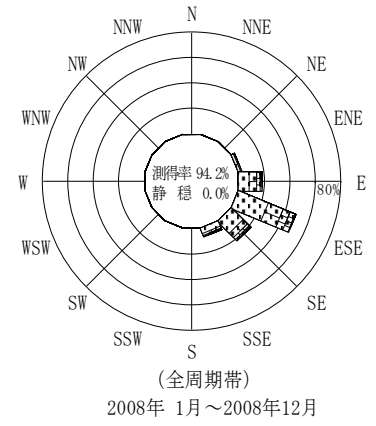
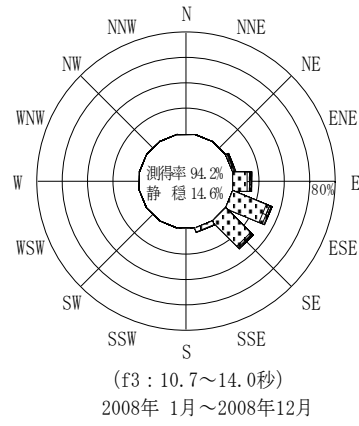
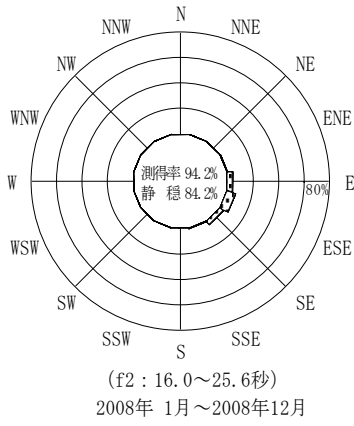
2008年 1月~2008年12月(年) 波向・波高階級別出現頻度表 (f4: 8.0~9.8秒) 観測地点: 小名浜

波高	波向	NNE	NE	ENE	E	ESE	SE	SSE	S	SSW	SW	WSW	W	WNW	NW	NNW	N	合計	
801~																		0 (0.0)	
751~800																		0 (0.0)	
701~750																		0 (0.0)	
651~700																		0 (0.0)	
601~650																		0 (0.0)	
551~600																		0 (0.0)	
501~550																		0 (0.0)	
451~500																		0 (0.0)	
401~450																		0 (0.0)	
351~400																		0 (0.0)	
301~350							2 (0.0)	3 (0.0)										5 (0.0)	
251~300							3 (0.0)											3 (0.0)	
201~250		1 (0.0)	12 (0.0)	13 (0.1)	36 (0.1)	32 (0.1)	15 (0.1)	2 (0.0)										111 (0.4)	
176~200			8 (0.0)	43 (0.2)	74 (0.3)	48 (0.2)	22 (0.1)											195 (0.8)	
151~175		2 (0.0)	23 (0.1)	124 (0.5)	128 (0.5)	94 (0.4)	42 (0.2)	1 (0.0)										414 (1.7)	
126~150		3 (0.0)	47 (0.2)	212 (0.9)	220 (0.9)	204 (0.8)	50 (0.2)											736 (3.0)	
101~125			57 (0.2)	490 (2.0)	550 (2.2)	463 (1.9)	67 (0.3)											1627 (6.6)	
76~100		1 (0.0)	73 (0.3)	747 (3.0)	1168 (4.7)	982 (4.0)	112 (0.5)	1 (0.0)										3084 (12.4)	
51~75			78 (0.3)	1324 (5.3)	2943 (11.9)	2192 (8.8)	265 (1.1)	7 (0.0)										6809 (27.4)	
26~50			74 (0.3)	1385 (5.6)	4247 (17.1)	3856 (15.5)	657 (2.6)	13 (0.1)										10232 (41.2)	
合計		0 (0.0)	7 (0.0)	372 (1.5)	4338 (17.5)	9366 (37.7)	7876 (31.7)	1233 (5.0)	24 (0.1)	0 (0.0)	0 (0.0)	0 (0.0)	0 (0.0)	0 (0.0)	0 (0.0)	0 (0.0)	0 (0.0)	23216 (93.6)	
(連続観測)																		波高が25cm以下の回数	1599 (6.4)
																		合計	24815 (100.0)

付表-B.6.39(d) 小名浜 f5周期帯領域における波高・波向階級別出現頻度統計 (連続観測)

2008年 1月~2008年12月(年) 波向・波高階級別出現頻度表 (f5: 4.3~7.5秒) 観測地点: 小名浜

波高	波向	NNE	NE	ENE	E	ESE	SE	SSE	S	SSW	SW	WSW	W	WNW	NW	NNW	N	合計	
801~																		0 (0.0)	
751~800																		0 (0.0)	
701~750																		0 (0.0)	
651~700																		0 (0.0)	
601~650																		0 (0.0)	
551~600																		0 (0.0)	
501~550																		0 (0.0)	
451~500																		0 (0.0)	
401~450																		0 (0.0)	
351~400																		0 (0.0)	
301~350																		0 (0.0)	
251~300							2 (0.0)	4 (0.0)										6 (0.0)	
201~250			1 (0.0)		8 (0.0)	8 (0.0)	4 (0.0)											21 (0.1)	
176~200			15 (0.1)	5 (0.0)	14 (0.1)	33 (0.1)	19 (0.1)	5 (0.0)										91 (0.4)	
151~175			36 (0.1)	104 (0.4)	78 (0.3)	72 (0.3)	40 (0.2)	3 (0.0)										333 (1.3)	
126~150			150 (0.6)	243 (1.0)	216 (0.9)	101 (0.4)	62 (0.2)	14 (0.1)										786 (3.2)	
101~125		1 (0.0)	409 (1.6)	729 (2.9)	474 (1.9)	385 (1.6)	248 (1.0)	17 (0.1)										2263 (9.1)	
76~100			570 (2.3)	1246 (5.0)	942 (3.8)	925 (3.7)	432 (1.7)	21 (0.1)										4136 (16.7)	
51~75		11 (0.0)	716 (2.9)	1764 (7.1)	2274 (9.2)	2412 (9.7)	988 (4.0)	67 (0.3)										8232 (33.2)	
26~50		45 (0.2)	921 (3.7)	1642 (6.6)	2242 (9.0)	2341 (9.4)	945 (3.8)	79 (0.3)	5 (0.0)	1 (0.0)								8221 (33.1)	
合計		0 (0.0)	57 (0.2)	2818 (11.4)	5733 (23.1)	6248 (25.2)	6279 (25.3)	2742 (11.0)	206 (0.8)	5 (0.0)	1 (0.0)	0 (0.0)	0 (0.0)	0 (0.0)	0 (0.0)	0 (0.0)	0 (0.0)	24089 (97.1)	
(連続観測)																		波高が25cm以下の回数	726 (2.9)
																		合計	24815 (100.0)



付図-B. 3.39 小名浜 波高・波向別出現頻度図(連続観測, f2, f3, f4, f5, 全周期帯)