

付表-A. 6. 59(a) 中城湾 f2周期帯領域における波高・波向階級別出現頻度統計

2008年 1月～2008年12月(年) 波向・波高階級別出現頻度表 (f2 : 16.0～25.6秒) 観測地点 : 中城湾

波高	波向	NNE	NE	ENE	E	ESE	SE	SSE	S	SSW	SW	WSW	W	WNW	NW	NNW	N	合計	
801～																		0 ( 0.0)	
751～800																		0 ( 0.0)	
701～750																		0 ( 0.0)	
651～700																		0 ( 0.0)	
601～650																		0 ( 0.0)	
551～600																		0 ( 0.0)	
501～550																		0 ( 0.0)	
451～500																		0 ( 0.0)	
401～450																		0 ( 0.0)	
351～400																		0 ( 0.0)	
301～350																		0 ( 0.0)	
251～300																		0 ( 0.0)	
201～250							2 ( 0.1)											2 ( 0.1)	
176～200							1 ( 0.0)											1 ( 0.0)	
151～175								1 ( 0.0)										1 ( 0.0)	
126～150								2 ( 0.1)										2 ( 0.1)	
101～125					1 ( 0.0)			2 ( 0.1)	3 ( 0.1)									6 ( 0.2)	
76～100				2 ( 0.1)	5 ( 0.1)			9 ( 0.3)	3 ( 0.1)									19 ( 0.5)	
51～75				3 ( 0.1)	8 ( 0.2)	4 ( 0.1)		9 ( 0.3)	3 ( 0.1)									27 ( 0.8)	
26～50			1 ( 0.0)	38 ( 1.1)	74 ( 2.1)	23 ( 0.6)	9 ( 0.3)	19 ( 0.5)	8 ( 0.2)									172 ( 4.8)	
合計		0 ( 0.0)	1 ( 0.0)	43 ( 1.2)	88 ( 2.5)	27 ( 0.8)	34 ( 1.0)	29 ( 0.8)	8 ( 0.2)	0 ( 0.0)	0 ( 0.0)	0 ( 0.0)	0 ( 0.0)	0 ( 0.0)	0 ( 0.0)	0 ( 0.0)	0 ( 0.0)	230 ( 6.5)	
																		波高が25cm以下の回数	3323 ( 93.5)
																		合計	3553 (100.0)

付表-A. 6. 59(b) 中城湾 f3周期帯領域における波高・波向階級別出現頻度統計

2008年 1月～2008年12月(年) 波向・波高階級別出現頻度表 (f3 : 10.7～14.0秒) 観測地点 : 中城湾

波高	波向	NNE	NE	ENE	E	ESE	SE	SSE	S	SSW	SW	WSW	W	WNW	NW	NNW	N	合計	
801～																		0 ( 0.0)	
751～800																		0 ( 0.0)	
701～750																		0 ( 0.0)	
651～700																		0 ( 0.0)	
601～650																		0 ( 0.0)	
551～600																		0 ( 0.0)	
501～550																		0 ( 0.0)	
451～500																		0 ( 0.0)	
401～450																		0 ( 0.0)	
351～400																		0 ( 0.0)	
301～350																		0 ( 0.0)	
251～300																		0 ( 0.0)	
201～250								4 ( 0.1)										4 ( 0.1)	
176～200					4 ( 0.1)	1 ( 0.0)	4 ( 0.1)	8 ( 0.2)										17 ( 0.5)	
151～175					4 ( 0.1)	3 ( 0.1)	5 ( 0.1)	7 ( 0.2)	1 ( 0.0)									20 ( 0.6)	
126～150					8 ( 0.2)	2 ( 0.1)	6 ( 0.2)	12 ( 0.3)	1 ( 0.0)									29 ( 0.8)	
101～125				3 ( 0.1)	4 ( 0.1)	4 ( 0.1)	6 ( 0.2)	17 ( 0.5)	2 ( 0.1)									36 ( 1.0)	
76～100				13 ( 0.4)	11 ( 0.3)	3 ( 0.1)	8 ( 0.2)	45 ( 1.3)	1 ( 0.0)									81 ( 2.3)	
51～75				22 ( 0.6)	37 ( 1.0)	8 ( 0.2)	14 ( 0.4)	31 ( 0.9)	4 ( 0.1)									116 ( 3.3)	
26～50				49 ( 1.4)	247 ( 7.0)	78 ( 2.2)	26 ( 0.7)	44 ( 1.2)	4 ( 0.1)									448 ( 12.6)	
合計		0 ( 0.0)	0 ( 0.0)	204 ( 5.7)	1116 ( 31.4)	440 ( 12.4)	148 ( 4.2)	213 ( 6.0)	13 ( 0.4)	0 ( 0.0)	0 ( 0.0)	0 ( 0.0)	0 ( 0.0)	0 ( 0.0)	0 ( 0.0)	0 ( 0.0)	0 ( 0.0)	2134 ( 60.1)	
																		波高が25cm以下の回数	1419 ( 39.9)
																		合計	3553 (100.0)

付表-A. 6. 59(c) 中城湾 f4周期帯領域における波高・波向階級別出現頻度統計

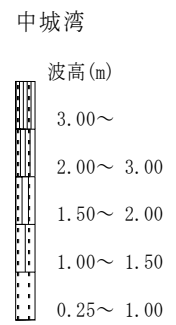
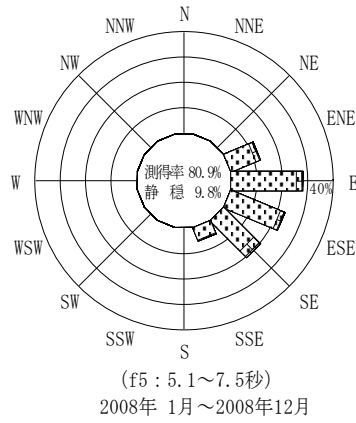
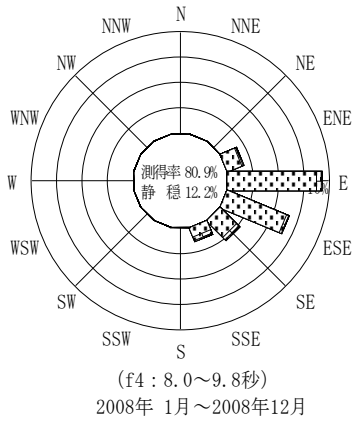
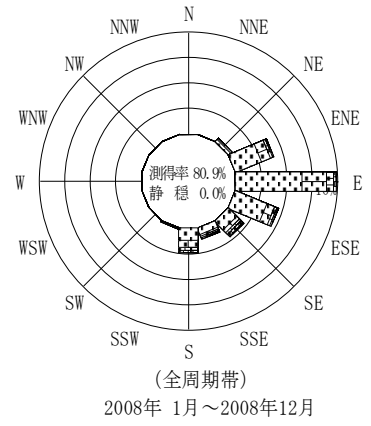
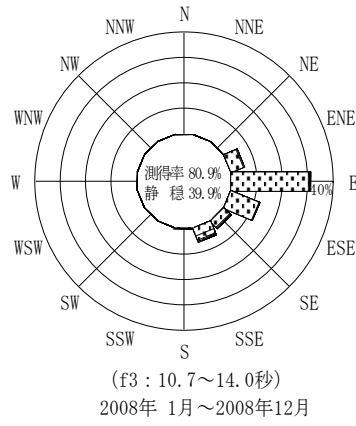
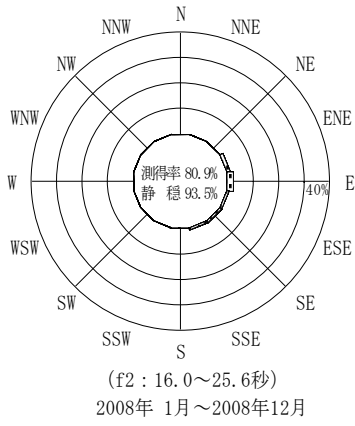
2008年 1月～2008年12月(年) 波向・波高階級別出現頻度表 (f4: 8.0～9.8秒) 観測地点: 中城湾

波高	波向	NNE	NE	ENE	E	ESE	SE	SSE	S	SSW	SW	WSW	W	WNW	NW	NNW	N	合計	
801～																		0 ( 0.0)	
751～800																		0 ( 0.0)	
701～750																		0 ( 0.0)	
651～700																		0 ( 0.0)	
601～650																		0 ( 0.0)	
551～600																		0 ( 0.0)	
501～550																		0 ( 0.0)	
451～500																		0 ( 0.0)	
401～450																		0 ( 0.0)	
351～400																		0 ( 0.0)	
301～350																		0 ( 0.0)	
251～300																		0 ( 0.0)	
201～250					1 ( 0.0)		1 ( 0.0)	1 ( 0.0)										3 ( 0.1)	
176～200			2 ( 0.1)	3 ( 0.1)	1 ( 0.0)	2 ( 0.1)	2 ( 0.1)											10 ( 0.3)	
151～175			9 ( 0.3)	8 ( 0.2)	5 ( 0.1)	15 ( 0.4)	14 ( 0.4)											51 ( 1.4)	
126～150			10 ( 0.3)	13 ( 0.4)	7 ( 0.2)	13 ( 0.4)	23 ( 0.6)											66 ( 1.9)	
101～125			8 ( 0.2)	52 ( 1.5)	24 ( 0.7)	31 ( 0.9)	28 ( 0.8)											143 ( 4.0)	
76～100			23 ( 0.6)	129 ( 3.6)	57 ( 1.6)	59 ( 1.7)	44 ( 1.2)	1 ( 0.0)										313 ( 8.8)	
51～75			57 ( 1.6)	284 ( 8.0)	172 ( 4.8)	91 ( 2.6)	60 ( 1.7)	1 ( 0.0)										665 ( 18.7)	
26～50			141 ( 4.0)	838 ( 23.6)	673 ( 18.9)	178 ( 5.0)	39 ( 1.1)											1869 ( 52.6)	
合計		0 ( 0.0)	0 ( 0.0)	250 ( 7.0)	1328 ( 37.4)	939 ( 26.4)	390 ( 11.0)	211 ( 5.9)	2 ( 0.1)	0 ( 0.0)	0 ( 0.0)	0 ( 0.0)	0 ( 0.0)	0 ( 0.0)	0 ( 0.0)	0 ( 0.0)	0 ( 0.0)	3120 ( 87.8)	
																		波高が25cm以下の回数	433 ( 12.2)
																		合計	3553 ( 100.0)

付表-A. 6. 59(d) 中城湾 f5周期帯領域における波高・波向階級別出現頻度統計

2008年 1月～2008年12月(年) 波向・波高階級別出現頻度表 (f5: 5.1～7.5秒) 観測地点: 中城湾

波高	波向	NNE	NE	ENE	E	ESE	SE	SSE	S	SSW	SW	WSW	W	WNW	NW	NNW	N	合計	
801～																		0 ( 0.0)	
751～800																		0 ( 0.0)	
701～750																		0 ( 0.0)	
651～700																		0 ( 0.0)	
601～650																		0 ( 0.0)	
551～600																		0 ( 0.0)	
501～550																		0 ( 0.0)	
451～500																		0 ( 0.0)	
401～450																		0 ( 0.0)	
351～400																		0 ( 0.0)	
301～350																		0 ( 0.0)	
251～300																		0 ( 0.0)	
201～250				1 ( 0.0)														1 ( 0.0)	
176～200			2 ( 0.1)	3 ( 0.1)	2 ( 0.1)	2 ( 0.1)												9 ( 0.3)	
151～175			11 ( 0.3)	8 ( 0.2)	10 ( 0.3)	20 ( 0.6)	2 ( 0.1)											51 ( 1.4)	
126～150			17 ( 0.5)	27 ( 0.8)	18 ( 0.5)	48 ( 1.4)	4 ( 0.1)											114 ( 3.2)	
101～125			36 ( 1.0)	51 ( 1.4)	37 ( 1.0)	60 ( 1.7)	9 ( 0.3)											193 ( 5.4)	
76～100			63 ( 1.8)	131 ( 3.7)	98 ( 2.8)	104 ( 2.9)	29 ( 0.8)											425 ( 12.0)	
51～75			160 ( 4.5)	270 ( 7.6)	227 ( 6.4)	212 ( 6.0)	72 ( 2.0)											941 ( 26.5)	
26～50			156 ( 4.4)	518 ( 14.6)	428 ( 12.0)	281 ( 7.9)	87 ( 2.4)											1470 ( 41.4)	
合計		0 ( 0.0)	0 ( 0.0)	446 ( 12.6)	1008 ( 28.4)	820 ( 23.1)	727 ( 20.5)	203 ( 5.7)	0 ( 0.0)	0 ( 0.0)	0 ( 0.0)	0 ( 0.0)	0 ( 0.0)	0 ( 0.0)	0 ( 0.0)	0 ( 0.0)	0 ( 0.0)	3204 ( 90.2)	
																		波高が25cm以下の回数	349 ( 9.8)
																		合計	3553 ( 100.0)



付図-A.3.59 中城湾 波高・波向別出現頻度図 (f2, f3, f4, f5, 全周期帯)