

付表-A. 6. 40(a) 常陸那珂 f2周期帯領域における波高・波向階級別出現頻度統計

2008年 1月～2008年12月(年) 波向・波高階級別出現頻度表 (f2 : 16. 0～25. 6秒) 観測地点 : 常陸那珂

波高	波向	NNE	NE	ENE	E	ESE	SE	SSE	S	SSW	SW	WSW	W	WNW	NW	NNW	N	合計
801～																		0 (0.0)
751～800																		0 (0.0)
701～750																		0 (0.0)
651～700																		0 (0.0)
601～650																		0 (0.0)
551～600																		0 (0.0)
501～550																		0 (0.0)
451～500																		0 (0.0)
401～450																		0 (0.0)
351～400																		0 (0.0)
301～350																		0 (0.0)
251～300																		0 (0.0)
201～250																		0 (0.0)
176～200																		0 (0.0)
151～175				5 (0.1)		2 (0.1)												7 (0.2)
126～150	1 (0.0)	1 (0.0)	3 (0.2)	4 (0.1)	5 (0.1)													19 (0.5)
101～125		1 (0.0)	9 (0.2)	3 (0.1)	9 (0.2)													22 (0.6)
76～100		1 (0.0)	30 (0.8)	21 (0.5)	13 (0.3)													65 (1.7)
51～75		5 (0.1)	34 (0.9)	56 (1.5)	20 (0.5)													115 (3.0)
26～50	1 (0.0)	12 (0.3)	113 (3.0)	157 (4.1)	76 (2.0)	2 (0.1)			1 (0.0)									362 (9.5)
合計	2 (0.1)	20 (0.5)	199 (5.2)	241 (6.3)	125 (3.3)	2 (0.1)	0 (0.0)	0 (0.0)	1 (0.0)	0 (0.0)	0 (0.0)	0 (0.0)	0 (0.0)	0 (0.0)	0 (0.0)	0 (0.0)	0 (0.0)	590 (15.4)
波高が25cm以下の回数																		3231 (84.6)
合計																		3821 (100.0)

付表-A. 6. 40(b) 常陸那珂 f3周期帯領域における波高・波向階級別出現頻度統計

2008年 1月～2008年12月(年) 波向・波高階級別出現頻度表 (f3 : 10. 7～14. 0秒) 観測地点 : 常陸那珂

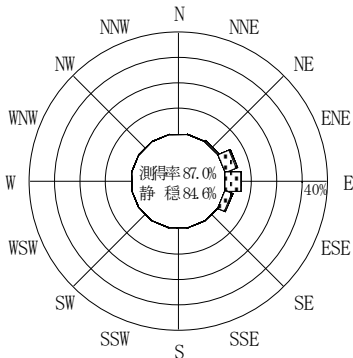
波高	波向	NNE	NE	ENE	E	ESE	SE	SSE	S	SSW	SW	WSW	W	WNW	NW	NNW	N	合計
801～																		0 (0.0)
751～800																		0 (0.0)
701～750																		0 (0.0)
651～700																		0 (0.0)
601～650																		0 (0.0)
551～600																		0 (0.0)
501～550																		0 (0.0)
451～500																		0 (0.0)
401～450						1 (0.0)												1 (0.0)
351～400																		0 (0.0)
301～350					4 (0.1)	6 (0.2)												10 (0.3)
251～300				11 (0.3)	10 (0.3)	10 (0.3)												31 (0.8)
201～250	3 (0.1)	3 (0.1)	28 (0.7)	21 (0.5)	12 (0.3)	2 (0.1)												69 (1.8)
176～200	2 (0.1)	4 (0.1)	19 (0.5)	19 (0.5)	9 (0.2)													53 (1.4)
151～175	5 (0.1)	8 (0.2)	28 (0.7)	45 (1.2)	19 (0.5)	2 (0.1)												107 (2.8)
126～150	4 (0.1)	19 (0.5)	29 (0.8)	60 (1.6)	32 (0.8)	4 (0.1)												148 (3.9)
101～125	4 (0.1)	21 (0.5)	41 (1.1)	54 (1.4)	25 (0.7)	2 (0.1)												147 (3.8)
76～100	2 (0.1)	28 (0.7)	96 (2.5)	104 (2.7)	40 (1.0)	8 (0.2)												278 (7.3)
51～75	4 (0.1)	44 (1.2)	175 (4.6)	185 (4.8)	153 (4.0)	7 (0.2)												568 (14.9)
26～50	2 (0.1)	42 (1.1)	218 (5.7)	621 (16.3)	621 (16.3)	67 (1.8)	1 (0.0)											1572 (41.1)
合計	26 (0.7)	169 (4.4)	645 (16.9)	1123 (29.4)	928 (24.3)	92 (2.4)	1 (0.0)	0 (0.0)	0 (0.0)	0 (0.0)	0 (0.0)	0 (0.0)	0 (0.0)	0 (0.0)	0 (0.0)	0 (0.0)	0 (0.0)	2984 (78.1)
波高が25cm以下の回数																		837 (21.9)
合計																		3821 (100.0)

付表-A. 6. 40(c) 常陸那珂 f4周期帯領域における波高・波向階級別出現頻度統計
 2008年 1月～2008年12月(年) 波向・波高階級別出現頻度表 (f4 : 8.0～9.8秒) 観測地点 : 常陸那珂

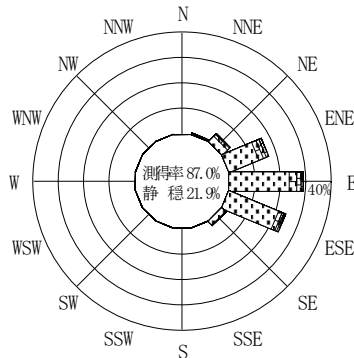
波高	波向	NNE	NE	ENE	E	ESE	SE	SSE	S	SSW	SW	WSW	W	WNW	NW	NNW	N	合計	
801～																		0 (0.0)	
751～800																		0 (0.0)	
701～750																		0 (0.0)	
651～700																		0 (0.0)	
601～650																		0 (0.0)	
551～600																		0 (0.0)	
501～550																		0 (0.0)	
451～500																		0 (0.0)	
401～450																		0 (0.0)	
351～400																		0 (0.0)	
301～350			1 (0.0)															1 (0.0)	
251～300				2 (0.1)														2 (0.1)	
201～250		2 (0.1)	9 (0.2)	11 (0.3)	8 (0.2)	4 (0.1)	1 (0.0)											35 (0.9)	
176～200		4 (0.1)	16 (0.4)	10 (0.3)	3 (0.1)	7 (0.2)	3 (0.1)											43 (1.1)	
151～175		7 (0.2)	19 (0.5)	18 (0.5)	16 (0.4)	12 (0.3)	7 (0.2)										1 (0.0)	80 (2.1)	
126～150		8 (0.2)	40 (1.0)	41 (1.1)	41 (1.1)	48 (1.3)	10 (0.3)	1 (0.0)									1 (0.0)	190 (5.0)	
101～125		24 (0.6)	50 (1.3)	67 (1.8)	70 (1.8)	76 (2.0)	28 (0.7)										2 (0.1)	317 (8.3)	
76～100		30 (0.8)	77 (2.0)	98 (2.6)	161 (4.2)	178 (4.7)	24 (0.6)										2 (0.1)	570 (14.9)	
51～75		23 (0.6)	89 (2.3)	177 (4.6)	315 (8.2)	367 (9.6)	62 (1.6)										2 (0.1)	1035 (27.1)	
26～50		15 (0.4)	90 (2.4)	202 (5.3)	389 (10.2)	489 (12.8)	149 (3.9)	4 (0.1)										1338 (35.0)	
合計		113 (3.0)	391 (10.2)	626 (16.4)	1003 (26.2)	1181 (30.9)	284 (7.4)	5 (0.1)	0 (0.0)	0 (0.0)	0 (0.0)	0 (0.0)	0 (0.0)	0 (0.0)	0 (0.0)	0 (0.0)	8 (0.2)	3611 (94.5)	
																		波高が25cm以下の回数	210 (5.5)
																		合計	3821 (100.0)

付表-A. 6. 40(d) 常陸那珂 f5周期帯領域における波高・波向階級別出現頻度統計
 2008年 1月～2008年12月(年) 波向・波高階級別出現頻度表 (f5 : 4.9～7.5秒) 観測地点 : 常陸那珂

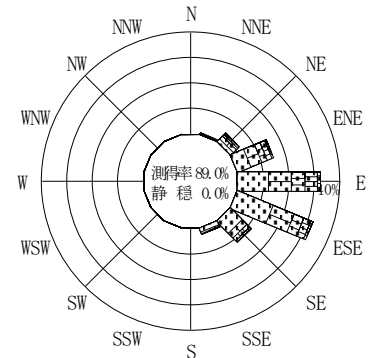
波高	波向	NNE	NE	ENE	E	ESE	SE	SSE	S	SSW	SW	WSW	W	WNW	NW	NNW	N	合計	
801～																		0 (0.0)	
751～800																		0 (0.0)	
701～750																		0 (0.0)	
651～700																		0 (0.0)	
601～650																		0 (0.0)	
551～600																		0 (0.0)	
501～550																		0 (0.0)	
451～500																		0 (0.0)	
401～450																		0 (0.0)	
351～400																		0 (0.0)	
301～350		2 (0.1)	1 (0.0)														4 (0.1)	7 (0.2)	
251～300		15 (0.4)	4 (0.1)	3 (0.1)													6 (0.2)	28 (0.7)	
201～250		29 (0.8)	5 (0.1)	5 (0.1)	5 (0.1)		1 (0.0)								1 (0.0)		9 (0.2)	55 (1.4)	
176～200		22 (0.6)	18 (0.5)	11 (0.3)	6 (0.2)	2 (0.1)	1 (0.0)										3 (0.1)	63 (1.6)	
151～175		38 (1.0)	33 (0.9)	18 (0.5)	23 (0.6)	6 (0.2)	2 (0.1)	1 (0.0)									4 (0.1)	125 (3.3)	
126～150		28 (0.7)	49 (1.3)	56 (1.5)	47 (1.2)	22 (0.6)	14 (0.4)		1 (0.0)								6 (0.2)	223 (5.8)	
101～125		60 (1.6)	109 (2.9)	67 (1.8)	68 (1.8)	66 (1.7)	28 (0.7)	4 (0.1)							3 (0.1)		11 (0.3)	416 (10.9)	
76～100		70 (1.8)	117 (3.1)	151 (4.0)	141 (3.7)	163 (4.3)	67 (1.8)	3 (0.1)			1 (0.0)				2 (0.1)		23 (0.6)	738 (19.3)	
51～75		55 (1.4)	124 (3.2)	148 (3.9)	252 (6.6)	349 (9.1)	190 (5.0)	7 (0.2)	2 (0.1)		1 (0.0)						22 (0.6)	1150 (30.1)	
26～50		44 (1.2)	51 (1.3)	94 (2.5)	205 (5.4)	352 (9.2)	200 (5.2)	15 (0.4)	1 (0.0)	2 (0.1)		1 (0.0)		1 (0.0)		2 (0.1)	9 (0.2)	977 (25.6)	
合計		363 (9.5)	511 (13.4)	553 (14.5)	747 (19.5)	960 (25.1)	503 (13.2)	30 (0.8)	4 (0.1)	2 (0.1)	2 (0.1)	1 (0.0)	0 (0.0)	1 (0.0)	0 (0.0)	8 (0.2)	97 (2.5)	3782 (99.0)	
																		波高が25cm以下の回数	39 (1.0)
																		合計	3821 (100.0)



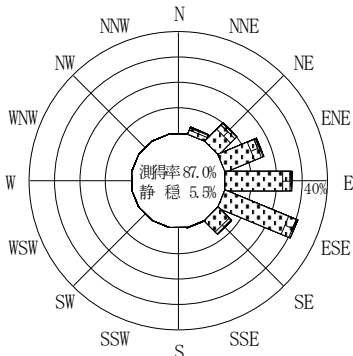
(f2 : 16.0~25.6秒)
2008年 1月~2008年12月



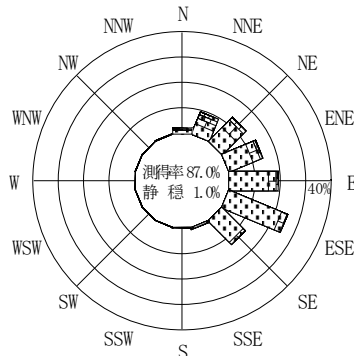
(f3 : 10.7~14.0秒)
2008年 1月~2008年12月



(全周期帯)
2008年 1月~2008年12月



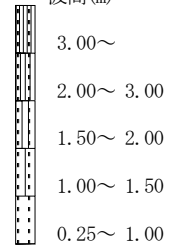
(f4 : 8.0~9.8秒)
2008年 1月~2008年12月



(f5 : 4.9~7.5秒)
2008年 1月~2008年12月

常陸那珂

波高(m)



付図-A.3.40 常陸那珂 波高・波向別出現頻度図 (f2, f3, f4, f5, 全周期帯)