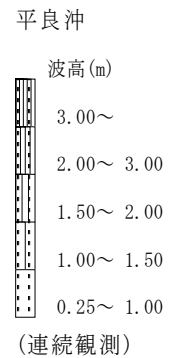
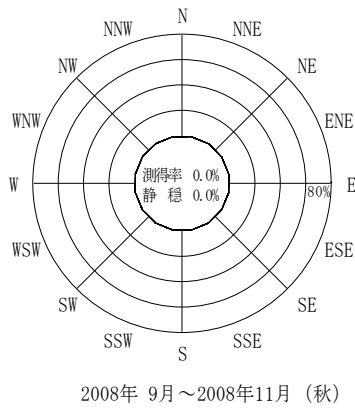
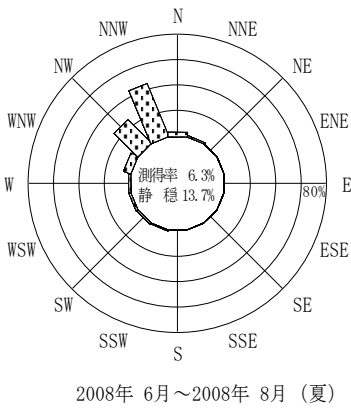
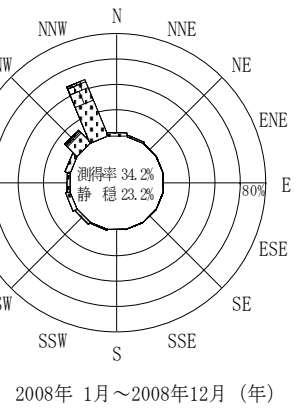
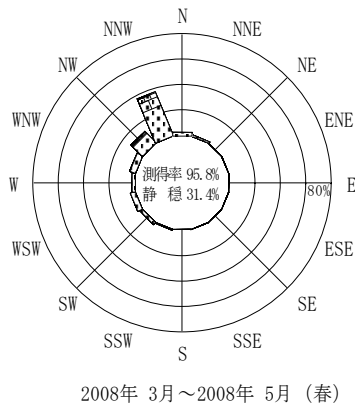
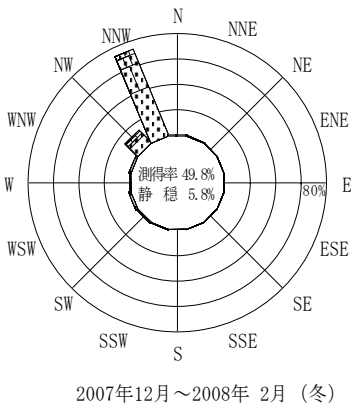


付表-B.4.60 平良沖 波高・波向別出現頻度統計(連続観測, 2008年1月~2008年12月)
 2008年1月~2008年12月(年) 波高・波向階級別出現頻度表(有義波) 観測地点: 平良沖

波高	波向	NNE	NE	ENE	E	ESE	SE	SSE	S	SSW	SW	WSW	W	WNW	NW	NNW	N	合計
801~																		0 (0.0)
751~800																		0 (0.0)
701~750																		0 (0.0)
651~700																		0 (0.0)
601~650																		0 (0.0)
551~600																		0 (0.0)
501~550																		0 (0.0)
451~500																		0 (0.0)
401~450																		0 (0.0)
351~400																		0 (0.0)
301~350																		0 (0.0)
251~300															1	1		2 (0.0)
201~250														4	68	153		225 (2.5)
176~200														1	53	172		226 (2.5)
151~175										2				1	45	257		305 (3.4)
126~150										1					67	447		515 (5.7)
101~125	2									4	4	2	8	45	522	3	590 (6.5)	
76~100	9									3	19	6	23	107	730	22	935 (10.4)	
51~75	18									9	29	58	34	107	822	52	1367 (15.1)	
26~50	65									39	118	215	138	220	617	1215	142	2769 (30.7)
合計	94	0	0	0	0	0	0	0	0	51	170	296	180	364	1241	4319	219	6934 (76.8)

(連続観測)

有義波が25cm以下の回数	2091 (23.2)
合計	9025 (100.0)



付図-B.2.60 平良沖 波高・波向別出現頻度図(連続観測)