

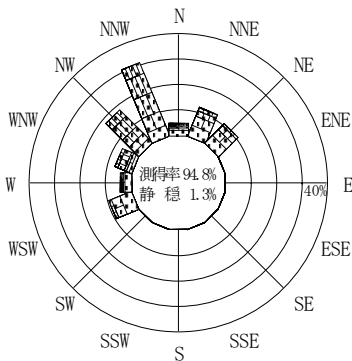
付表-A.4.25 名瀬 波高・波向別出現頻度統計 (2008年1月~2008年12月)

2008年1月~2008年12月(年)

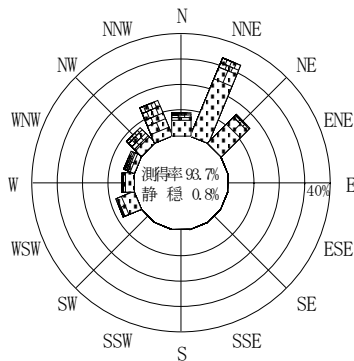
波高・波向階級別出現頻度表 (有義波)

観測地点: 名瀬

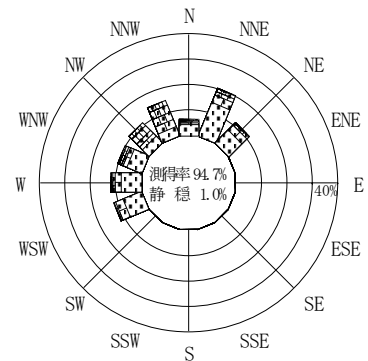
波高	波向	NNE	NE	ENE	E	ESE	SE	SSE	S	SSW	SW	WSW	W	WNW	NW	NNW	N	合計
801~																		0 (0.0)
751~800																		0 (0.0)
701~750																		0 (0.0)
651~700																		0 (0.0)
601~650																		0 (0.0)
551~600																		0 (0.0)
501~550																		0 (0.0)
451~500													1 (0.0)	3 (0.1)	4 (0.1)	4 (0.1)		12 (0.3)
401~450													3 (0.1)	5 (0.1)	15 (0.4)	14 (0.3)		37 (0.9)
351~400		2 (0.0)											7 (0.2)	7 (0.2)	18 (0.4)	18 (0.4)	1 (0.0)	53 (1.3)
301~350		5 (0.1)										1 (0.0)	3 (0.1)	3 (0.2)	44 (0.7)	9 (1.1)	9 (0.2)	101 (2.4)
251~300		13 (0.3)	1 (0.0)									1 (0.0)	9 (0.2)	16 (0.4)	46 (1.1)	55 (1.3)	8 (0.2)	149 (3.6)
201~250		36 (0.9)	13 (0.3)									6 (0.1)	10 (0.2)	23 (0.6)	67 (1.6)	74 (1.8)	11 (0.3)	240 (5.8)
176~200		29 (0.7)	20 (0.5)									10 (0.2)	17 (0.4)	15 (0.4)	40 (1.0)	65 (1.6)	15 (0.4)	211 (5.1)
151~175		32 (0.8)	24 (0.6)									14 (0.3)	25 (0.6)	14 (0.3)	28 (0.7)	60 (1.4)	13 (0.3)	210 (5.0)
126~150		55 (1.3)	52 (1.2)									45 (1.1)	31 (0.7)	29 (0.7)	38 (0.8)	51 (1.2)	8 (0.2)	306 (7.4)
101~125		75 (1.8)	59 (1.4)									83 (2.0)	63 (1.5)	38 (0.9)	44 (0.7)	76 (1.8)	19 (0.5)	442 (10.6)
76~100		164 (3.9)	77 (1.9)									109 (2.6)	101 (2.4)	64 (1.5)	44 (1.1)	55 (1.3)	45 (1.1)	659 (15.8)
51~75		240 (5.8)	141 (3.4)									127 (3.1)	118 (2.8)	89 (2.1)	38 (0.9)	48 (1.2)	61 (1.5)	862 (20.7)
26~50		197 (4.7)	89 (2.1)									97 (2.3)	123 (3.0)	115 (2.8)	71 (1.7)	62 (1.5)	84 (2.0)	838 (20.1)
合計		848 (20.4)	476 (11.4)	0 (0.0)	0 (0.0)	0 (0.0)	0 (0.0)	0 (0.0)	0 (0.0)	0 (0.0)	0 (0.0)	493 (11.9)	511 (12.3)	428 (10.3)	464 (11.2)	626 (15.0)	274 (6.6)	4120 (99.0)
有義波が25cm以下の回数																		40 (1.0)
合計																		4160 (100.0)



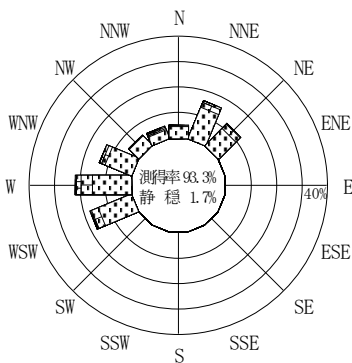
2007年12月~2008年2月 (冬)



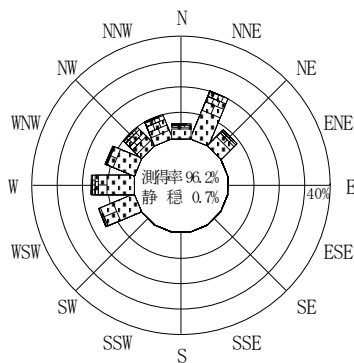
2008年3月~2008年5月 (春)



2008年1月~2008年12月 (年)



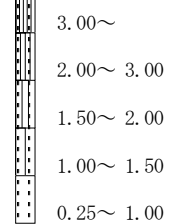
2008年6月~2008年8月 (夏)



2008年9月~2008年11月 (秋)

名瀬

波高(m)



付図-A.2.25 名瀬 波高・波向別出現頻度図