

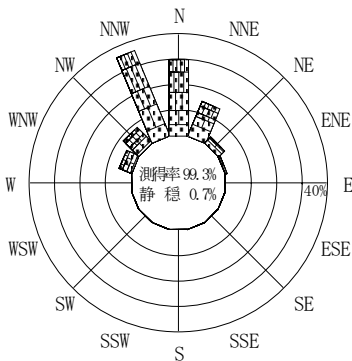
付表-A.4.16 柴山 波高・波向別出現頻度統計 (2008年1月~2008年12月)

2008年1月~2008年12月(年)

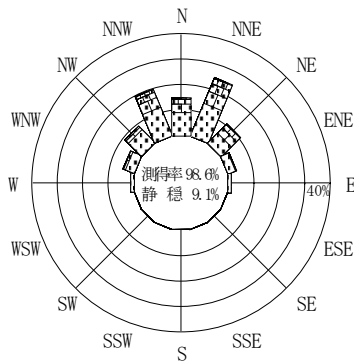
波高・波向階級別出現頻度表 (有義波)

観測地点: 柴山

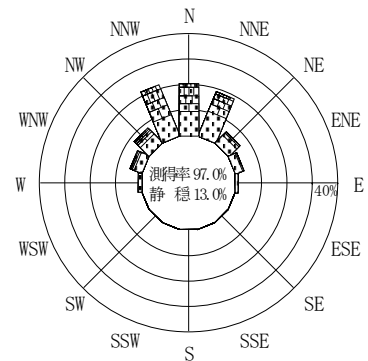
波高	波向	NNE	NE	ENE	E	ESE	SE	SSE	S	SSW	SW	WSW	W	WNW	NW	NNW	N	合計
801~																		0 (0.0)
751~800																		0 (0.0)
701~750																		0 (0.0)
651~700		1 (0.0)																1 (0.0)
601~650		1 (0.0)															3 (0.1)	4 (0.1)
551~600		1 (0.0)													1 (0.0)	1 (0.0)		3 (0.1)
501~550		2 (0.0)													1 (0.0)	2 (0.0)		5 (0.1)
451~500		2 (0.0)												2 (0.0)	5 (0.1)	10 (0.2)		19 (0.4)
401~450		5 (0.1)												1 (0.0)	9 (0.2)	7 (0.2)		22 (0.5)
351~400		8 (0.2)												5 (0.1)	18 (0.4)	15 (0.4)		46 (1.1)
301~350		21 (0.5)												14 (0.3)	40 (0.9)	23 (0.5)		98 (2.3)
251~300		28 (0.7)	1 (0.0)	1 (0.0)										3 (0.1)	11 (0.3)	58 (1.4)	56 (1.3)	158 (3.7)
201~250		55 (1.3)	3 (0.1)	1 (0.0)										10 (0.2)	21 (0.5)	95 (2.2)	86 (2.0)	271 (6.4)
176~200		45 (1.1)	7 (0.2)	1 (0.0)										9 (0.2)	16 (0.4)	53 (1.2)	54 (1.3)	185 (4.3)
151~175		53 (1.2)	15 (0.4)	3 (0.1)										15 (0.4)	19 (0.4)	85 (2.0)	73 (1.7)	263 (6.2)
126~150		56 (1.3)	26 (0.6)	8 (0.2)										19 (0.4)	18 (0.4)	78 (1.8)	76 (1.8)	281 (6.6)
101~125		75 (1.8)	27 (0.6)	9 (0.2)										15 (0.4)	37 (0.9)	100 (2.3)	59 (1.4)	322 (7.6)
76~100		117 (2.7)	41 (1.0)	11 (0.3)	2 (0.0)								6 (0.1)	42 (1.0)	43 (1.0)	112 (2.6)	95 (2.2)	469 (11.0)
51~75		177 (4.2)	58 (1.4)	24 (0.6)	13 (0.3)								16 (0.4)	36 (0.8)	78 (1.8)	139 (3.3)	131 (3.1)	672 (15.8)
26~50		161 (3.8)	90 (2.1)	95 (2.2)	30 (0.7)								37 (0.9)	65 (1.5)	86 (2.0)	134 (3.1)	190 (4.5)	888 (20.8)
合計		808 (19.0)	268 (6.3)	153 (3.6)	45 (1.1)	0 (0.0)	0 (0.0)	0 (0.0)	0 (0.0)	0 (0.0)	0 (0.0)	0 (0.0)	59 (1.4)	214 (5.0)	351 (8.2)	928 (21.8)	881 (20.7)	3707 (87.0)
有義波が25cm以下の回数																		553 (13.0)
合計																		4260 (100.0)



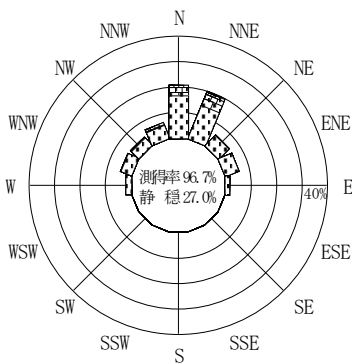
2007年12月~2008年2月 (冬)



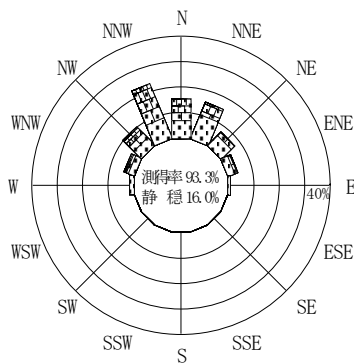
2008年3月~2008年5月 (春)



2008年1月~2008年12月 (年)



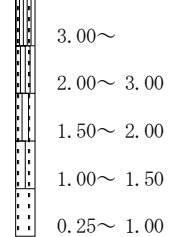
2008年6月~2008年8月 (夏)



2008年9月~2008年11月 (秋)

柴山

波高(m)



付図-A.2.16 柴山 波高・波向別出現頻度図