

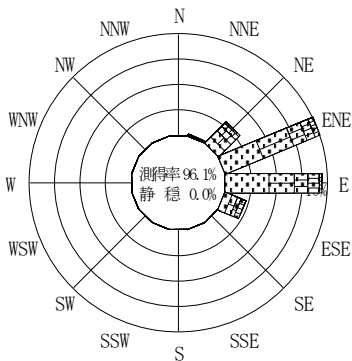
付表-A. 4. 40 常陸那珂 波高・波向別出現頻度統計 (2008年1月~2008年12月)

2008年1月~2008年12月(年)

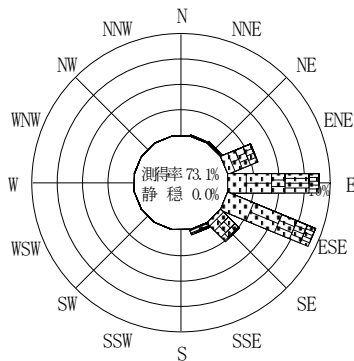
波高・波向階級別出現頻度表 (有義波)

観測地点: 常陸那珂

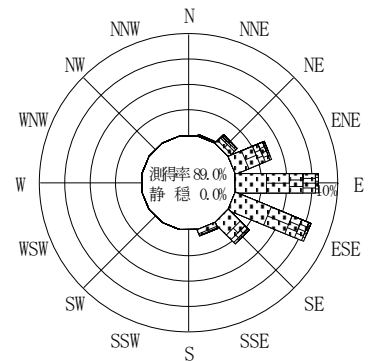
波高	波向	NNE	NE	ENE	E	ESE	SE	SSE	S	SSW	SW	WSW	W	WNW	NW	NNW	N	合計	
801~																		0 (0.0)	
751~800																		0 (0.0)	
701~750																		0 (0.0)	
651~700																		0 (0.0)	
601~650																		0 (0.0)	
551~600							1 (0.0)											1 (0.0)	
501~550																		0 (0.0)	
451~500					1 (0.0)	4 (0.1)	1 (0.0)											6 (0.2)	
401~450		1 (0.0)	1 (0.0)	2 (0.1)	3 (0.1)	10 (0.3)												17 (0.4)	
351~400		1 (0.0)	3 (0.1)	7 (0.2)	11 (0.3)	9 (0.2)	1 (0.0)											32 (0.8)	
301~350		1 (0.0)	2 (0.1)	18 (0.5)	32 (0.8)	11 (0.3)	2 (0.1)											66 (1.7)	
251~300			19 (0.5)	34 (0.9)	65 (1.7)	38 (1.0)	8 (0.2)											164 (4.2)	
201~250		2 (0.1)	8 (0.2)	40 (1.0)	125 (3.2)	73 (1.9)	22 (0.6)	4 (0.1)										274 (7.0)	
176~200		1 (0.0)	19 (0.5)	44 (1.1)	91 (2.3)	75 (1.9)	30 (0.8)	3 (0.1)										263 (6.7)	
151~175		2 (0.1)	15 (0.4)	41 (1.0)	118 (3.0)	85 (2.2)	30 (0.8)	3 (0.1)										294 (7.5)	
126~150		2 (0.1)	25 (0.6)	88 (2.3)	130 (3.3)	129 (3.3)	40 (1.0)	7 (0.2)										421 (10.8)	
101~125		2 (0.1)	35 (0.9)	97 (2.5)	215 (5.5)	217 (5.5)	63 (1.6)	16 (0.4)										645 (16.5)	
76~100		6 (0.2)	31 (0.8)	122 (3.1)	267 (6.8)	343 (8.8)	114 (2.9)	32 (0.8)										915 (23.4)	
51~75		8 (0.2)	23 (0.6)	84 (2.1)	202 (5.2)	247 (6.3)	139 (3.6)	33 (0.8)										736 (18.8)	
26~50			6 (0.2)	23 (0.6)	20 (0.5)	19 (0.5)	6 (0.2)	3 (0.1)										77 (2.0)	
合計		26 (0.7)	187 (4.8)	600 (15.3)	1280 (32.7)	1261 (32.2)	456 (11.7)	101 (2.6)	0 (0.0)	0 (0.0)	0 (0.0)	0 (0.0)	0 (0.0)	0 (0.0)	0 (0.0)	0 (0.0)	0 (0.0)	3911 (100.0)	
																		有義波が25cm以下の回数	0 (0.0)
																		合計	3911 (100.0)



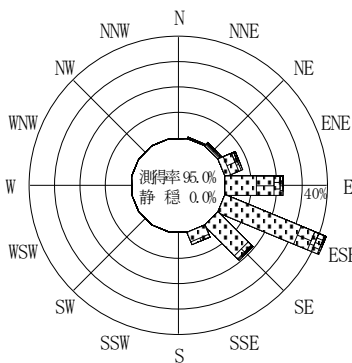
2007年12月~2008年2月 (冬)



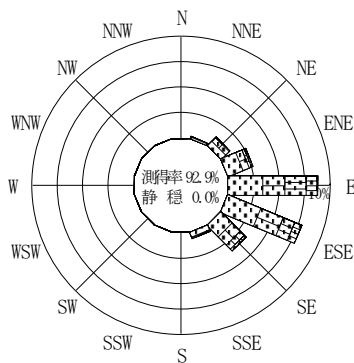
2008年3月~2008年5月 (春)



2008年1月~2008年12月(年)



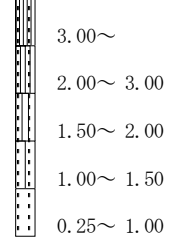
2008年6月~2008年8月 (夏)



2008年9月~2008年11月 (秋)

常陸那珂

波高(m)



付図-A. 2. 40 常陸那珂 波高・波向別出現頻度図