

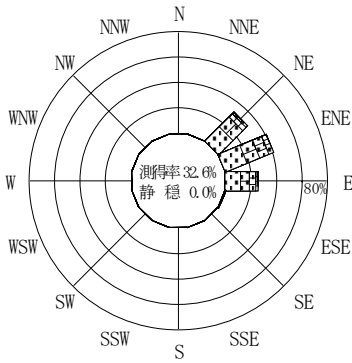
付表-A.4.41 鹿島 波高・波向別出現頻度統計 (2008年1月~2008年12月)

2008年1月~2008年12月(年)

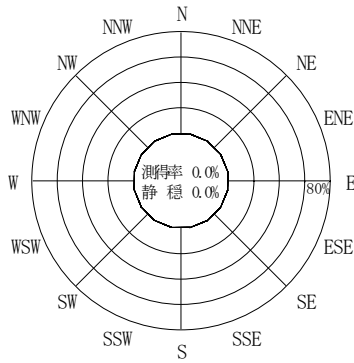
波高・波向階級別出現頻度表 (有義波)

観測地点: 鹿島

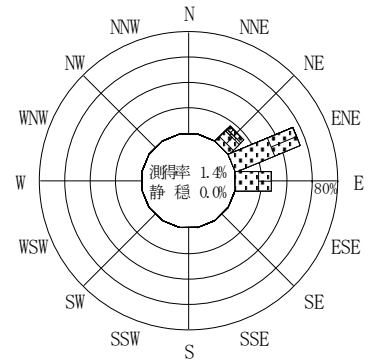
波高	波向	NNE	NE	ENE	E	ESE	SE	SSE	S	SSW	SW	WSW	W	WNW	NW	NNW	N	合計
801~																		0 (0.0)
751~800																		0 (0.0)
701~750																		0 (0.0)
651~700																		0 (0.0)
601~650																		0 (0.0)
551~600																		0 (0.0)
501~550																		0 (0.0)
451~500																		0 (0.0)
401~450																		0 (0.0)
351~400																		0 (0.0)
301~350																		0 (0.0)
251~300																		0 (0.0)
201~250			2 (3.3)															2 (3.3)
176~200																		0 (0.0)
151~175																		0 (0.0)
126~150			2 (3.3)	3 (5.0)	2 (3.3)													7 (11.7)
101~125			3 (5.0)	9 (15.0)	4 (6.7)													16 (26.7)
76~100			3 (5.0)	16 (26.7)	3 (5.0)													22 (36.7)
51~75				5 (8.3)	8 (13.3)													13 (21.7)
26~50																		0 (0.0)
合計		0 (0.0)	10 (16.7)	33 (55.0)	17 (28.3)	0 (0.0)	0 (0.0)	0 (0.0)	0 (0.0)	0 (0.0)	0 (0.0)	0 (0.0)	0 (0.0)	0 (0.0)	0 (0.0)	0 (0.0)	0 (0.0)	60 (100.0)
有義波が25cm以下の回数																		0 (0.0)
合計																		60 (100.0)



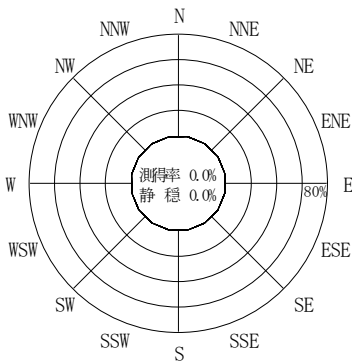
2007年12月~2008年2月 (冬)



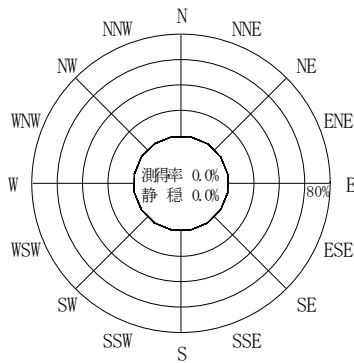
2008年3月~2008年5月 (春)



2008年1月~2008年12月 (年)



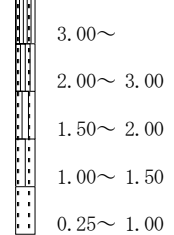
2008年6月~2008年8月 (夏)



2008年9月~2008年11月 (秋)

鹿島

波高(m)



付図-A.2.41 鹿島 波高・波向別出現頻度図