

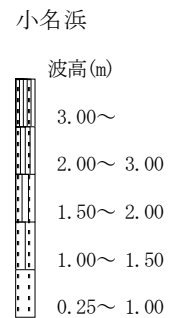
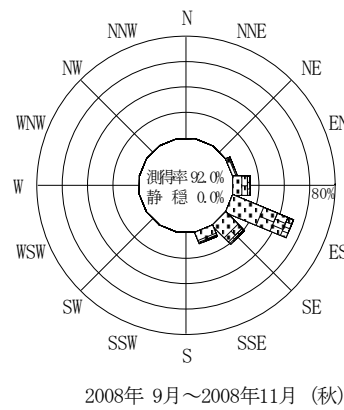
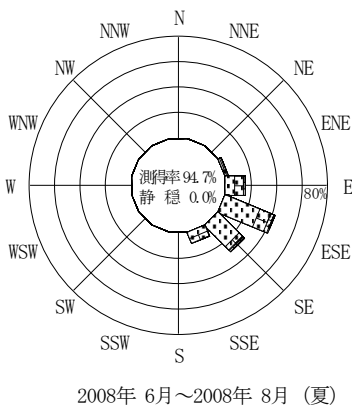
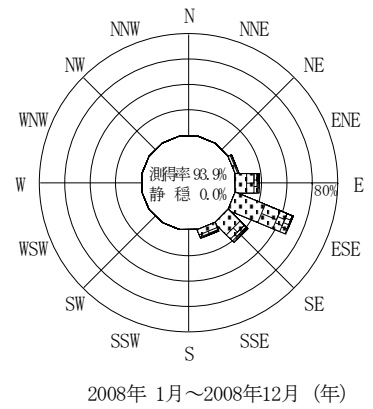
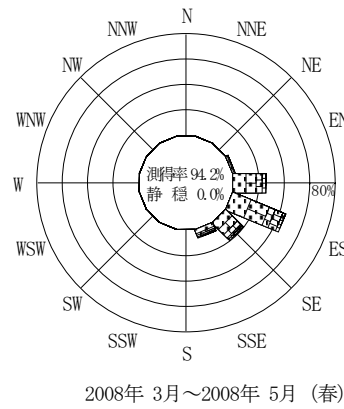
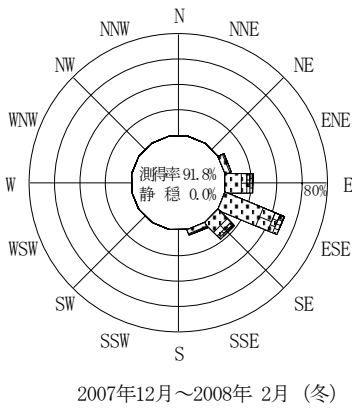
付表-A. 4. 39 小名浜 波高・波向別出現頻度統計 (2008年1月~2008年12月)

2008年1月~2008年12月(年)

波高・波向階級別出現頻度表 (有義波)

観測地点: 小名浜

波高	波向	NNE	NE	ENE	E	ESE	SE	SSE	S	SSW	SW	WSW	W	WNW	NW	NNW	N	合計	
801~																		0 (0.0)	
751~800																		0 (0.0)	
701~750																		0 (0.0)	
651~700																		0 (0.0)	
601~650								1 (0.0)										1 (0.0)	
551~600																		0 (0.0)	
501~550							2 (0.0)	1 (0.0)										3 (0.1)	
451~500							4 (0.1)											4 (0.1)	
401~450					1 (0.0)	5 (0.1)	2 (0.0)	1 (0.0)										9 (0.2)	
351~400					4 (0.1)	4 (0.1)												8 (0.2)	
301~350					4 (0.1)	19 (0.5)	6 (0.1)	2 (0.0)										31 (0.8)	
251~300					18 (0.4)	58 (1.4)	7 (0.2)	1 (0.0)										84 (2.0)	
201~250					37 (0.9)	126 (3.1)	48 (1.2)	13 (0.3)										224 (5.4)	
176~200			3 (0.1)	38 (0.9)	98 (2.4)	26 (0.6)	6 (0.1)											171 (4.1)	
151~175			5 (0.1)	70 (1.7)	141 (3.4)	60 (1.5)	17 (0.4)											293 (7.1)	
126~150			11 (0.3)	95 (2.3)	200 (4.8)	68 (1.6)	25 (0.6)											399 (9.7)	
101~125			24 (0.6)	138 (3.3)	317 (7.7)	122 (3.0)	54 (1.3)											655 (15.9)	
76~100			34 (0.8)	211 (5.1)	560 (13.6)	267 (6.5)	86 (2.1)											1158 (28.1)	
51~75			31 (0.8)	142 (3.4)	452 (11.0)	238 (5.8)	82 (2.0)											945 (22.9)	
26~50			9 (0.2)	19 (0.5)	55 (1.3)	44 (1.1)	12 (0.3)											139 (3.4)	
合計		0 (0.0)	0 (0.0)	117 (2.8)	773 (18.7)	2035 (49.3)	898 (21.8)	301 (7.3)	0 (0.0)	0 (0.0)	0 (0.0)	0 (0.0)	0 (0.0)	0 (0.0)	0 (0.0)	0 (0.0)	0 (0.0)	4124 (100.0)	
																		有義波が25cm以下の回数	0 (0.0)
																		合計	4124 (100.0)



付図-A. 2. 39 小名浜 波高・波向別出現頻度図