

付表-B.6.58(a) 中城湾 f2周期帯領域における波高・波向階級別出現頻度統計 (連続観測)

2014年 1月~2014年12月(年) 波向・波高階級別出現頻度表 (f2: 16.0~25.6秒) 観測地点: 中城湾

波高	波向	NNE	NE	ENE	E	ESE	SE	SSE	S	SSW	SW	WSW	W	WNW	NW	NNW	N	合計	
801~																		0 (0.0)	
751~800																		0 (0.0)	
701~750																		0 (0.0)	
651~700																		0 (0.0)	
601~650																		0 (0.0)	
551~600																		0 (0.0)	
501~550																		0 (0.0)	
451~500																		0 (0.0)	
401~450																		0 (0.0)	
351~400																		0 (0.0)	
301~350																		0 (0.0)	
251~300					2 (0.0)	1 (0.0)	2 (0.0)	3 (0.0)										8 (0.0)	
201~250					9 (0.0)	12 (0.1)	3 (0.0)	3 (0.0)										27 (0.1)	
176~200				1 (0.0)	7 (0.0)	17 (0.1)	9 (0.0)	1 (0.0)										35 (0.2)	
151~175				2 (0.0)	4 (0.0)	18 (0.1)	30 (0.1)	5 (0.0)										59 (0.3)	
126~150				4 (0.0)	3 (0.0)	11 (0.1)	44 (0.2)	5 (0.0)										67 (0.3)	
101~125					3 (0.0)	11 (0.1)	116 (0.5)	19 (0.1)										149 (0.7)	
76~100				1 (0.0)	62 (0.3)	23 (0.1)	89 (0.4)	25 (0.1)	1 (0.0)									201 (0.9)	
51~75				13 (0.1)	176 (0.8)	122 (0.6)	120 (0.6)	19 (0.1)										450 (2.1)	
26~50				72 (0.3)	505 (2.4)	185 (0.9)	103 (0.5)	51 (0.2)	8 (0.0)									924 (4.4)	
合計		0 (0.0)	0 (0.0)	93 (0.4)	771 (3.6)	400 (1.9)	516 (2.4)	131 (0.6)	9 (0.0)	0 (0.0)	0 (0.0)	0 (0.0)	0 (0.0)	0 (0.0)	0 (0.0)	0 (0.0)	0 (0.0)	1920 (9.1)	
(連続観測)																		波高が25cm以下の回数	19243 (90.9)
																		合計	21163 (100.0)

付表-B.6.58(b) 中城湾 f3周期帯領域における波高・波向階級別出現頻度統計 (連続観測)

2014年 1月~2014年12月(年) 波向・波高階級別出現頻度表 (f3: 10.7~14.0秒) 観測地点: 中城湾

波高	波向	NNE	NE	ENE	E	ESE	SE	SSE	S	SSW	SW	WSW	W	WNW	NW	NNW	N	合計	
801~																		0 (0.0)	
751~800																		0 (0.0)	
701~750																		0 (0.0)	
651~700																		0 (0.0)	
601~650																		0 (0.0)	
551~600																		0 (0.0)	
501~550																		0 (0.0)	
451~500																		0 (0.0)	
401~450						2 (0.0)												2 (0.0)	
351~400				2 (0.0)	7 (0.0)	9 (0.0)	3 (0.0)	1 (0.0)										22 (0.1)	
301~350				2 (0.0)	16 (0.1)	28 (0.1)	16 (0.1)	3 (0.0)										65 (0.3)	
251~300				2 (0.0)	24 (0.1)	65 (0.3)	82 (0.4)	13 (0.1)										186 (0.9)	
201~250				16 (0.1)	79 (0.4)	59 (0.3)	155 (0.7)	33 (0.2)										342 (1.6)	
176~200				20 (0.1)	71 (0.3)	21 (0.1)	83 (0.4)	26 (0.1)	1 (0.0)									222 (1.0)	
151~175				39 (0.2)	107 (0.5)	32 (0.2)	51 (0.2)	32 (0.2)	1 (0.0)									262 (1.2)	
126~150				68 (0.3)	168 (0.8)	28 (0.1)	16 (0.1)	68 (0.3)	14 (0.1)									362 (1.7)	
101~125				110 (0.5)	236 (1.1)	76 (0.4)	19 (0.1)	123 (0.6)	35 (0.2)									599 (2.8)	
76~100				189 (0.9)	496 (2.3)	209 (1.0)	29 (0.1)	128 (0.6)	36 (0.2)									1087 (5.1)	
51~75				323 (1.5)	1508 (7.1)	1013 (4.8)	173 (0.8)	142 (0.7)	43 (0.2)									3202 (15.1)	
26~50				348 (1.6)	3282 (15.5)	3031 (14.3)	347 (1.6)	206 (1.0)	26 (0.1)									7240 (34.2)	
合計		0 (0.0)	0 (0.0)	1119 (5.3)	5994 (28.3)	4573 (21.6)	974 (4.6)	775 (3.7)	156 (0.7)	0 (0.0)	0 (0.0)	0 (0.0)	0 (0.0)	0 (0.0)	0 (0.0)	0 (0.0)	0 (0.0)	13591 (64.2)	
(連続観測)																		波高が25cm以下の回数	7572 (35.8)
																		合計	21163 (100.0)

付表-B.6.58(c) 中城湾 f4周期帯領域における波高・波向階級別出現頻度統計 (連続観測)


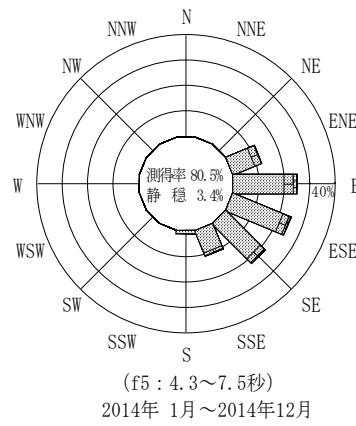
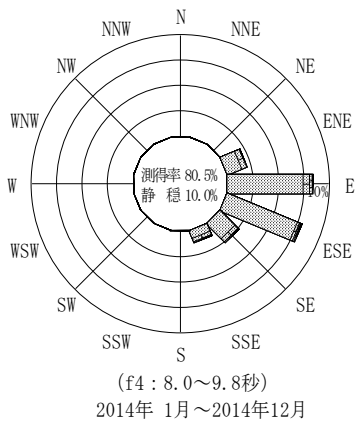
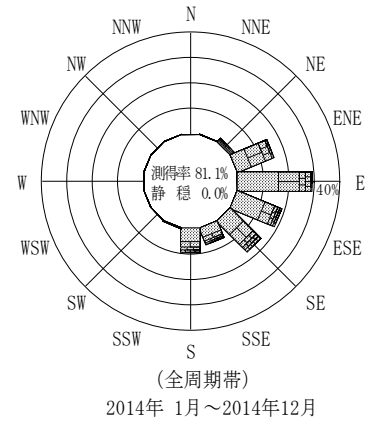
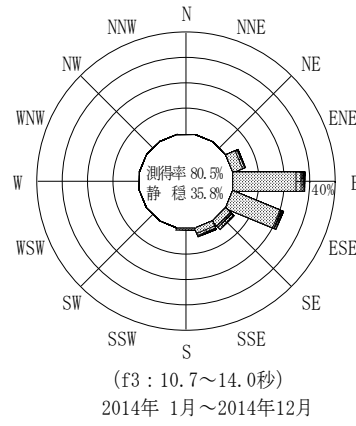
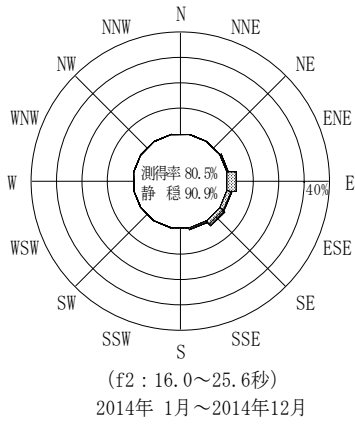
2014年 1月～2014年12月(年) 波向・波高階級別出現頻度表 (f4: 8.0～9.8秒) 観測地点: 中城湾

波高	波向	NNE	NE	ENE	E	ESE	SE	SSE	S	SSW	SW	WSW	W	WNW	NW	NNW	N	合計	
801～																		0 (0.0)	
751～800																		0 (0.0)	
701～750																		0 (0.0)	
651～700																		0 (0.0)	
601～650																		0 (0.0)	
551～600																		0 (0.0)	
501～550																		0 (0.0)	
451～500																		0 (0.0)	
401～450																		0 (0.0)	
351～400																		0 (0.0)	
301～350					2 (0.0)	3 (0.0)												5 (0.0)	
251～300					11 (0.1)	11 (0.1)	2 (0.0)	3 (0.0)										27 (0.1)	
201～250					36 (0.2)	73 (0.3)	11 (0.1)	26 (0.1)										146 (0.7)	
176～200			11 (0.1)	83 (0.4)	77 (0.4)	21 (0.1)	14 (0.1)											206 (1.0)	
151～175			40 (0.2)	153 (0.7)	46 (0.2)	68 (0.3)	48 (0.2)											355 (1.7)	
126～150			101 (0.5)	193 (0.9)	41 (0.2)	131 (0.6)	115 (0.5)	2 (0.0)										583 (2.8)	
101～125			316 (1.5)	312 (1.5)	149 (0.7)	234 (1.1)	190 (0.9)											1201 (5.7)	
76～100			461 (2.2)	960 (4.5)	720 (3.4)	366 (1.7)	233 (1.1)	12 (0.1)										2752 (13.0)	
51～75			463 (2.2)	1946 (9.2)	1565 (7.4)	485 (2.3)	285 (1.3)	14 (0.1)										4758 (22.5)	
26～50		1 (0.0)	396 (1.9)	3447 (16.3)	4067 (19.2)	908 (4.3)	183 (0.9)	4 (0.0)										9006 (42.6)	
合計		0 (0.0)	1 (0.0)	1788 (8.4)	7143 (33.8)	6752 (31.9)	2226 (10.5)	1097 (5.2)	32 (0.2)	0 (0.0)	0 (0.0)	0 (0.0)	0 (0.0)	0 (0.0)	0 (0.0)	0 (0.0)	0 (0.0)	19039 (90.0)	
(連続観測)																		波高が25cm以下の回数	2124 (10.0)
																		合計	21163 (100.0)

付表-B.6.58(d) 中城湾 f5周期帯領域における波高・波向階級別出現頻度統計 (連続観測)

2014年 1月～2014年12月(年) 波向・波高階級別出現頻度表 (f5: 4.3～7.5秒) 観測地点: 中城湾

波高	波向	NNE	NE	ENE	E	ESE	SE	SSE	S	SSW	SW	WSW	W	WNW	NW	NNW	N	合計	
801～																		0 (0.0)	
751～800																		0 (0.0)	
701～750																		0 (0.0)	
651～700																		0 (0.0)	
601～650																		0 (0.0)	
551～600																		0 (0.0)	
501～550																		0 (0.0)	
451～500																		0 (0.0)	
401～450																		0 (0.0)	
351～400																		0 (0.0)	
301～350																		0 (0.0)	
251～300						1 (0.0)	2 (0.0)											3 (0.0)	
201～250					39 (0.2)	19 (0.1)	23 (0.1)	1 (0.0)										82 (0.4)	
176～200			8 (0.0)	96 (0.5)	41 (0.2)	18 (0.1)	15 (0.1)											178 (0.8)	
151～175			26 (0.1)	178 (0.8)	112 (0.5)	68 (0.3)	30 (0.1)											414 (2.0)	
126～150		1 (0.0)	118 (0.6)	339 (1.6)	177 (0.8)	172 (0.8)	45 (0.2)	2 (0.0)										854 (4.0)	
101～125			451 (2.1)	427 (2.0)	358 (1.7)	259 (1.2)	188 (0.9)	7 (0.0)										1690 (8.0)	
76～100			620 (2.9)	800 (3.8)	929 (4.4)	688 (3.3)	303 (1.4)	23 (0.1)										3363 (15.9)	
51～75		1 (0.0)	727 (3.4)	1874 (8.9)	1605 (7.6)	1256 (5.9)	866 (4.1)	103 (0.5)										6432 (30.4)	
26～50		7 (0.0)	634 (3.0)	1613 (7.6)	2013 (9.5)	2181 (10.3)	852 (4.0)	133 (0.6)										7493 (35.1)	
合計		0 (0.0)	9 (0.0)	2584 (12.2)	5366 (25.4)	5255 (24.8)	4667 (22.1)	2300 (10.9)	268 (1.3)	0 (0.0)	0 (0.0)	0 (0.0)	0 (0.0)	0 (0.0)	0 (0.0)	0 (0.0)	0 (0.0)	20449 (96.6)	
(連続観測)																		波高が25cm以下の回数	714 (3.4)
																		合計	21163 (100.0)



付図-B.3.58 中城湾 波高・波向別出現頻度図(連続観測, f2, f3, f4, f5, 全周期帯)