

付表-A. 6. 67(a) 岩手南部沖 f2周期帯領域における波高・波向階級別出現頻度統計

2014年 1月～2014年12月(年) 波向・波高階級別出現頻度表 (f2: 16.0～25.6秒) 観測地点: 岩手南部沖

波高	波向	NNE	NE	ENE	E	ESE	SE	SSE	S	SSW	SW	WSW	W	WNW	NW	NNW	N	合計
801～																		0 (0.0)
751～800																		0 (0.0)
701～750																		0 (0.0)
651～700																		0 (0.0)
601～650																		0 (0.0)
551～600																		0 (0.0)
501～550																		0 (0.0)
451～500																		0 (0.0)
401～450																		0 (0.0)
351～400																		0 (0.0)
301～350																		0 (0.0)
251～300																		0 (0.0)
201～250																		0 (0.0)
176～200																		0 (0.0)
151～175				1 (0.0)														1 (0.0)
126～150				1 (0.0)														1 (0.0)
101～125		1 (0.0)	2 (0.1)	1 (0.0)				4 (0.1)	1 (0.0)									9 (0.2)
76～100	1 (0.0)		3 (0.1)	2 (0.1)			2 (0.1)	2 (0.1)	3 (0.1)									13 (0.3)
51～75	1 (0.0)	3 (0.1)	2 (0.1)	6 (0.2)	1 (0.0)	4 (0.1)	6 (0.2)	8 (0.2)		1 (0.0)							1 (0.0)	33 (0.8)
26～50	10 (0.3)	31 (0.8)	38 (1.0)	36 (0.9)	16 (0.4)	7 (0.2)	10 (0.3)	29 (0.7)	7 (0.2)	4 (0.1)	1 (0.0)	1 (0.0)			2 (0.1)	4 (0.1)	196 (5.0)	
合計	12 (0.3)	35 (0.9)	47 (1.2)	45 (1.1)	17 (0.4)	13 (0.3)	22 (0.6)	41 (1.0)	7 (0.2)	5 (0.1)	1 (0.0)	1 (0.0)	0 (0.0)	0 (0.0)	2 (0.1)	5 (0.1)	253 (6.5)	
																	波高が25cm以下の回数	3668 (93.5)
																	合計	3921 (100.0)

付表-A. 6. 67(b) 岩手南部沖 f3周期帯領域における波高・波向階級別出現頻度統計

2014年 1月～2014年12月(年) 波向・波高階級別出現頻度表 (f3: 10.7～14.0秒) 観測地点: 岩手南部沖

波高	波向	NNE	NE	ENE	E	ESE	SE	SSE	S	SSW	SW	WSW	W	WNW	NW	NNW	N	合計
801～																		0 (0.0)
751～800																		0 (0.0)
701～750																		0 (0.0)
651～700																		0 (0.0)
601～650						1 (0.0)												1 (0.0)
551～600																		0 (0.0)
501～550		1 (0.0)	1 (0.0)	3 (0.1)	1 (0.0)													6 (0.2)
451～500		1 (0.0)	2 (0.1)	2 (0.1)	3 (0.1)				1 (0.0)	1 (0.0)								10 (0.3)
401～450	2 (0.1)		5 (0.1)	1 (0.0)	2 (0.1)			1 (0.0)	2 (0.1)									13 (0.3)
351～400		4 (0.1)	2 (0.1)	4 (0.1)	1 (0.0)			1 (0.0)	1 (0.0)									13 (0.3)
301～350	2 (0.1)	4 (0.1)	4 (0.1)	2 (0.1)		2 (0.1)	3 (0.1)	2 (0.1)	2 (0.1)									21 (0.5)
251～300		12 (0.3)	8 (0.2)	5 (0.1)	4 (0.1)	2 (0.1)	3 (0.1)	4 (0.1)	1 (0.0)									39 (1.0)
201～250		23 (0.6)	14 (0.4)	7 (0.2)	6 (0.2)	3 (0.1)	13 (0.3)	8 (0.2)										74 (1.9)
176～200	1 (0.0)	19 (0.5)	10 (0.3)	3 (0.1)	2 (0.1)	5 (0.1)	3 (0.1)	11 (0.3)	1 (0.0)									55 (1.4)
151～175		20 (0.5)	23 (0.6)	13 (0.3)	3 (0.1)	5 (0.1)	6 (0.2)	11 (0.3)										81 (2.1)
126～150	3 (0.1)	36 (0.9)	30 (0.8)	34 (0.9)	9 (0.2)	5 (0.1)	3 (0.1)	17 (0.4)	3 (0.1)									140 (3.6)
101～125	4 (0.1)	48 (1.2)	43 (1.1)	52 (1.3)	17 (0.4)	12 (0.3)	16 (0.4)	45 (1.1)	6 (0.2)									243 (6.2)
76～100	3 (0.1)	49 (1.2)	70 (1.8)	46 (1.2)	35 (0.9)	22 (0.6)	31 (0.8)	67 (1.7)	4 (0.1)									327 (8.3)
51～75	9 (0.2)	103 (2.6)	193 (4.9)	100 (2.6)	101 (2.6)	50 (1.3)	56 (1.4)	90 (2.3)	10 (0.3)	1 (0.0)			1 (0.0)				2 (0.1)	716 (18.3)
26～50	26 (0.7)	117 (3.0)	216 (5.5)	231 (5.9)	316 (8.1)	266 (6.8)	192 (4.9)	86 (2.2)	22 (0.6)	2 (0.1)							6 (0.2)	1480 (37.7)
合計	50 (1.3)	437 (11.1)	621 (15.8)	503 (12.8)	501 (12.8)	372 (9.5)	328 (8.4)	345 (8.8)	50 (1.3)	3 (0.1)	0 (0.0)	1 (0.0)	0 (0.0)	0 (0.0)	0 (0.0)	0 (0.0)	8 (0.2)	3219 (82.1)
																	波高が25cm以下の回数	702 (17.9)
																	合計	3921 (100.0)

付表-A.6.67(c) 岩手南部沖 f4周期帯領域における波高・波向階級別出現頻度統計

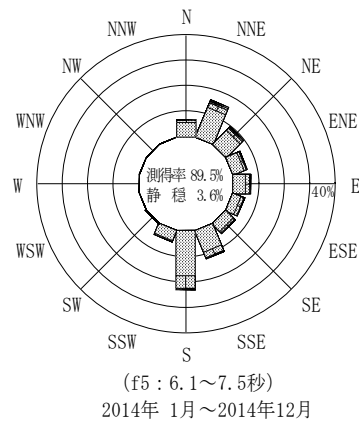
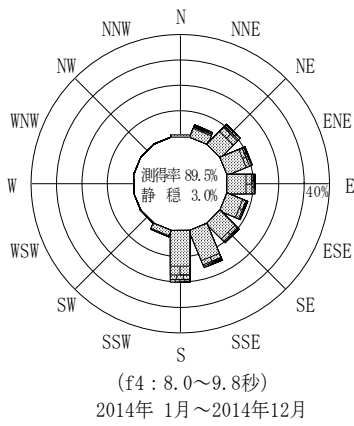
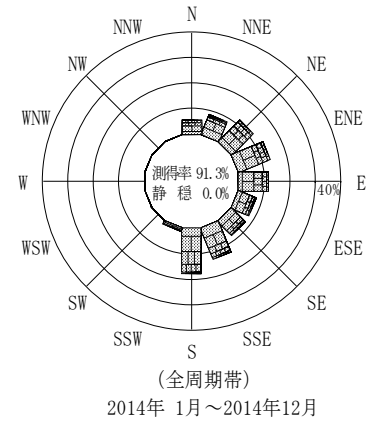
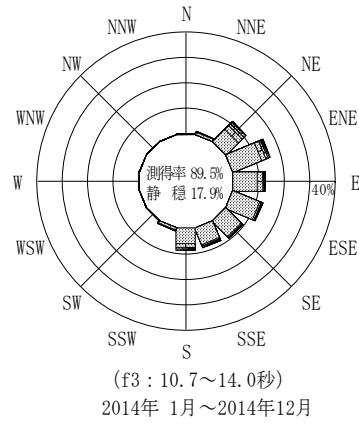
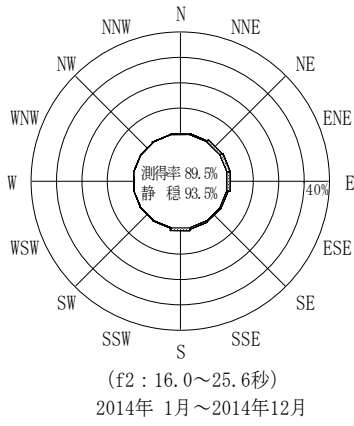
2014年 1月～2014年12月(年) 波向・波高階級別出現頻度表 (f4: 8.0～9.8秒) 観測地点: 岩手南部沖

波高	波向	NNE	NE	ENE	E	ESE	SE	SSE	S	SSW	SW	WSW	W	WNW	NW	NNW	N	合計	
801～																		0 (0.0)	
751～800																		0 (0.0)	
701～750																		0 (0.0)	
651～700																		0 (0.0)	
601～650																		0 (0.0)	
551～600																		0 (0.0)	
501～550					1 (0.0)													1 (0.0)	
451～500		1 (0.0)	1 (0.0)	1 (0.0)	2 (0.1)													4 (0.1)	
401～450	1 (0.0)				2 (0.1)													3 (0.1)	
351～400	4 (0.1)	6 (0.2)	2 (0.1)	1 (0.0)	1 (0.0)	2 (0.1)			1 (0.0)									17 (0.4)	
301～350	7 (0.2)	1 (0.0)	4 (0.1)	2 (0.1)	1 (0.0)			1 (0.0)	3 (0.1)									19 (0.5)	
251～300	6 (0.2)	14 (0.4)	3 (0.1)		2 (0.1)	1 (0.0)		5 (0.1)	10 (0.3)									41 (1.0)	
201～250	11 (0.3)	16 (0.4)	5 (0.1)	6 (0.2)	6 (0.2)	6 (0.2)		17 (0.4)	27 (0.7)	2 (0.1)								96 (2.4)	
176～200	4 (0.1)	16 (0.4)	12 (0.3)	13 (0.3)	4 (0.1)	9 (0.2)		9 (0.2)	25 (0.6)	1 (0.0)								93 (2.4)	
151～175	6 (0.2)	13 (0.3)	20 (0.5)	22 (0.6)	12 (0.3)	12 (0.3)		14 (0.4)	47 (1.2)	1 (0.0)								147 (3.7)	
126～150	6 (0.2)	45 (1.1)	26 (0.7)	34 (0.9)	26 (0.7)	23 (0.6)		21 (0.5)	59 (1.5)	4 (0.1)							2 (0.1)	246 (6.3)	
101～125	13 (0.3)	42 (1.1)	27 (0.7)	56 (1.4)	31 (0.8)	28 (0.7)		44 (1.1)	74 (1.9)	8 (0.2)								327 (8.3)	
76～100	16 (0.4)	59 (1.5)	71 (1.8)	83 (2.1)	66 (1.7)	68 (1.7)		98 (2.5)	140 (3.6)	12 (0.3)	1 (0.0)							620 (15.8)	
51～75	50 (1.3)	105 (2.7)	137 (3.5)	122 (3.1)	104 (2.7)	109 (2.8)		160 (4.1)	204 (5.2)	23 (0.6)								1026 (26.2)	
26～50	79 (2.0)	116 (3.0)	109 (2.8)	88 (2.2)	90 (2.3)	154 (3.9)		246 (6.3)	211 (5.4)	52 (1.3)	4 (0.1)					1 (0.0)	15 (0.4)	1165 (29.7)	
合計	203 (5.2)	434 (11.1)	417 (10.6)	432 (11.0)	343 (8.7)	412 (10.5)		615 (15.7)	801 (20.4)	103 (2.6)	5 (0.1)	0 (0.0)	0 (0.0)	0 (0.0)	0 (0.0)	0 (0.0)	1 (0.0)	39 (1.0)	3805 (97.0)
																		波高が25cm以下の回数	116 (3.0)
																		合計	3921 (100.0)


付表-A.6.67(d) 岩手南部沖 f5周期帯領域における波高・波向階級別出現頻度統計

2014年 1月～2014年12月(年) 波向・波高階級別出現頻度表 (f5: 6.1～7.5秒) 観測地点: 岩手南部沖

波高	波向	NNE	NE	ENE	E	ESE	SE	SSE	S	SSW	SW	WSW	W	WNW	NW	NNW	N	合計	
801～																		0 (0.0)	
751～800																		0 (0.0)	
701～750																		0 (0.0)	
651～700																		0 (0.0)	
601～650																		0 (0.0)	
551～600																		0 (0.0)	
501～550																		0 (0.0)	
451～500																		0 (0.0)	
401～450																		0 (0.0)	
351～400																		0 (0.0)	
301～350	1 (0.0)		1 (0.0)	1 (0.0)														3 (0.1)	
251～300	5 (0.1)	1 (0.0)	3 (0.1)	3 (0.1)													1 (0.0)	13 (0.3)	
201～250	16 (0.4)	7 (0.2)	7 (0.2)	2 (0.1)	2 (0.1)	2 (0.1)		8 (0.2)	4 (0.1)								2 (0.1)	50 (1.3)	
176～200	12 (0.3)	5 (0.1)	1 (0.0)	1 (0.0)	3 (0.1)	4 (0.1)		3 (0.1)	3 (0.1)									32 (0.8)	
151～175	13 (0.3)	16 (0.4)	2 (0.1)	7 (0.2)	3 (0.1)	3 (0.1)		7 (0.2)	14 (0.4)	2 (0.1)							2 (0.1)	69 (1.8)	
126～150	18 (0.5)	12 (0.3)	12 (0.3)	13 (0.3)	17 (0.4)	17 (0.4)		35 (0.9)	64 (1.6)	3 (0.1)	1 (0.0)						8 (0.2)	200 (5.1)	
101～125	52 (1.3)	32 (0.8)	22 (0.6)	54 (1.4)	36 (0.9)	16 (0.4)		55 (1.4)	127 (3.2)	12 (0.3)								433 (11.0)	
76～100	111 (2.8)	69 (1.8)	29 (0.7)	50 (1.3)	37 (0.9)	33 (0.8)		78 (2.0)	159 (4.1)	26 (0.7)	1 (0.0)							649 (16.6)	
51～75	177 (4.5)	120 (3.1)	102 (2.6)	97 (2.5)	52 (1.3)	65 (1.7)		114 (2.9)	212 (5.4)	54 (1.4)	4 (0.1)							1081 (27.6)	
26～50	216 (5.5)	118 (3.0)	58 (1.5)	48 (1.2)	49 (1.2)	71 (1.8)		170 (4.3)	331 (8.4)	93 (2.4)	10 (0.3)							1248 (31.8)	
合計	621 (15.8)	380 (9.7)	237 (6.0)	276 (7.0)	199 (5.1)	211 (5.4)		470 (12.0)	914 (23.3)	190 (4.8)	16 (0.4)	0 (0.0)	0 (0.0)	0 (0.0)	0 (0.0)	0 (0.0)	264 (6.7)	3778 (96.4)	
																		波高が25cm以下の回数	143 (3.6)
																		合計	3921 (100.0)



岩手南部沖



付図-A.3.67 岩手南部沖 波高・波向別出現頻度図 (f2, f3, f4, f5, 全周期帯)