

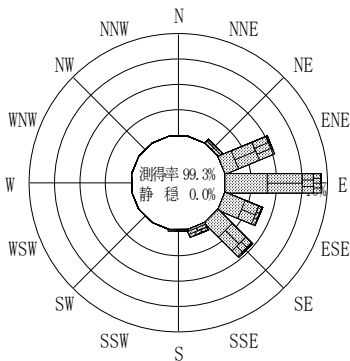
付表-A.4.58 中城湾 波高・波向別出現頻度統計 (2014年1月~2014年12月)

2014年1月~2014年12月(年)

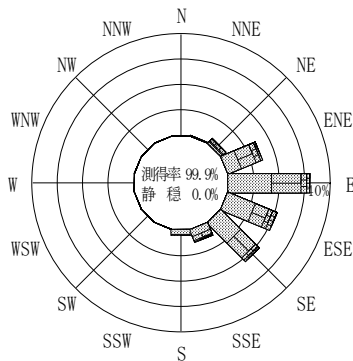
波高・波向階級別出現頻度表 (有義波)

観測地点: 中城湾

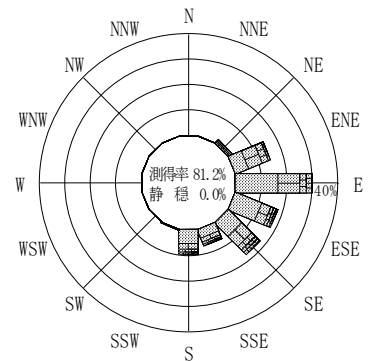
| 波高 | 波向 | NNE | NE | ENE | E | ESE | SE | SSE | S | SSW | SW | WSW | W | WNW | NW | NNW | N | 合計 |
|---------------|------------|-------------|--------------|---------------|----------------|---------------|---------------|--------------|--------------|-------------|------------|------------|------------|------------|------------|------------|------------|-----------------|
| 801~ | | | | | | | | | | | | | | | | | | 0 (0.0) |
| 751~800 | | | | | | | | | | | | | | | | | | 0 (0.0) |
| 701~750 | | | | | | | | | | | | | | | | | | 0 (0.0) |
| 651~700 | | | | | | | | | | | | | | | | | | 0 (0.0) |
| 601~650 | | | | | | | | | | | | | | | | | | 0 (0.0) |
| 551~600 | | | | | | | | | | | | | | | | | | 0 (0.0) |
| 501~550 | | | | | | 2 (0.1) | 3 (0.1) | | | | | | | | | | | 5 (0.1) |
| 451~500 | | | | | | 2 (0.1) | 4 (0.1) | 1 (0.0) | | | | | | | | | | 7 (0.2) |
| 401~450 | | | 1 (0.0) | 5 (0.1) | 2 (0.1) | 6 (0.2) | 1 (0.0) | | | | | | | | | | | 15 (0.4) |
| 351~400 | | | | 1 (0.0) | 10 (0.3) | 21 (0.6) | 1 (0.0) | 2 (0.1) | | | | | | | | | | 35 (1.0) |
| 301~350 | | | 1 (0.0) | 4 (0.1) | 9 (0.3) | 14 (0.4) | 2 (0.1) | 3 (0.1) | | | | | | | | | | 33 (0.9) |
| 251~300 | | 2 (0.1) | 14 (0.4) | 25 (0.7) | 18 (0.5) | 22 (0.6) | 8 (0.2) | 3 (0.1) | | | | | | | | | | 92 (2.6) |
| 201~250 | | 2 (0.1) | 13 (0.4) | 49 (1.4) | 18 (0.5) | 24 (0.7) | 14 (0.4) | 28 (0.8) | 1 (0.0) | | | | | | | | | 149 (4.2) |
| 176~200 | | 9 (0.3) | 27 (0.8) | 42 (1.2) | 18 (0.5) | 36 (1.0) | 20 (0.6) | 17 (0.5) | 1 (0.0) | | | | | | | | | 170 (4.8) |
| 151~175 | | 9 (0.3) | 66 (1.9) | 46 (1.3) | 21 (0.6) | 33 (0.9) | 12 (0.3) | 21 (0.6) | 1 (0.0) | | | | | | | | | 209 (5.9) |
| 126~150 | | 9 (0.3) | 72 (2.0) | 109 (3.1) | 51 (1.4) | 99 (2.8) | 22 (0.6) | 30 (0.8) | 1 (0.0) | | | | | | | | | 393 (11.1) |
| 101~125 | | 12 (0.3) | 134 (3.8) | 188 (5.3) | 89 (2.5) | 96 (2.7) | 34 (1.0) | 50 (1.4) | 1 (0.0) | | | | | | | | | 604 (17.0) |
| 76~100 | 1 (0.0) | 13 (0.4) | 113 (3.2) | 294 (8.3) | 123 (3.5) | 99 (2.8) | 58 (1.6) | 121 (3.4) | 3 (0.1) | | | | | | | | | 825 (23.2) |
| 51~75 | 2 (0.1) | 10 (0.3) | 68 (1.9) | 236 (6.6) | 201 (5.7) | 148 (4.2) | 56 (1.6) | 70 (2.0) | 3 (0.1) | | | | | | | | | 794 (22.3) |
| 26~50 | | | 20 (0.6) | 79 (2.2) | 80 (2.2) | 23 (0.6) | 17 (0.5) | 5 (0.1) | 1 (0.0) | | | | | | | | | 225 (6.3) |
| 合計 | | 3 (0.1) | 66 (1.9) | 529 (14.9) | 1078 (30.3) | 644 (18.1) | 628 (17.7) | 246 (6.9) | 350 (9.8) | 12 (0.3) | 0 (0.0) | 0 (0.0) | 0 (0.0) | 0 (0.0) | 0 (0.0) | 0 (0.0) | 0 (0.0) | 3556 (100.0) |
| 有義波が25cm以下の回数 | | | | | | | | | | | | | | | | | | 0 (0.0) |
| 合計 | | | | | | | | | | | | | | | | | | 3556 (100.0) |



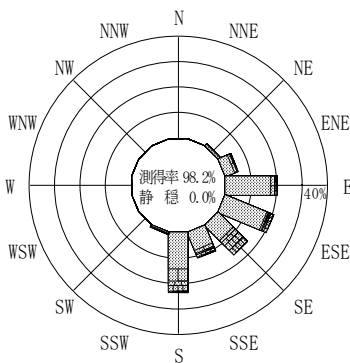
2013年12月~2014年2月(冬)



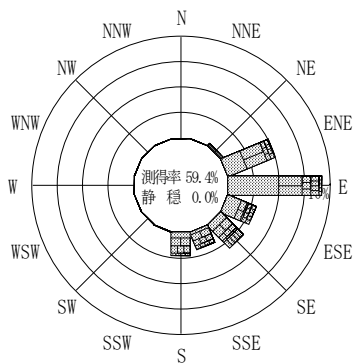
2014年3月~2014年5月(春)



2014年1月~2014年12月(年)




2014年6月~2014年8月(夏)



2014年9月~2014年11月(秋)

中城湾



付図-A.2.58 中城湾 波高・波向別出現頻度図