

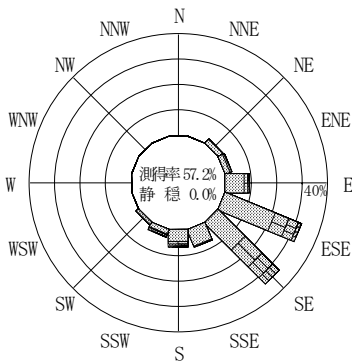
付表-A. 4. 55 細島 波高・波向別出現頻度統計 (2014年1月～2014年12月)

2014年1月～2014年12月(年)

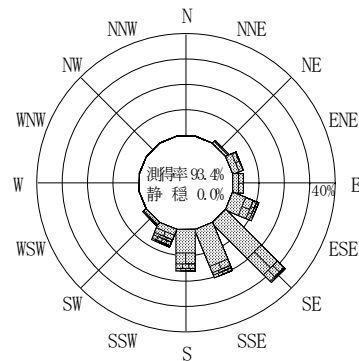
波高・波向階級別出現頻度表 (有義波)

観測地点: 細島

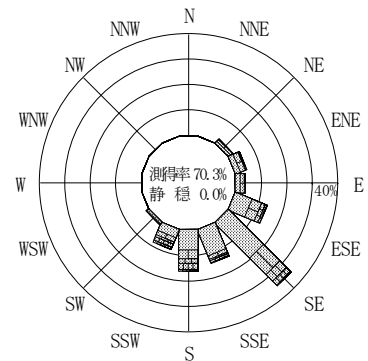
波高	波向	NNE	NE	ENE	E	ESE	SE	SSE	S	SSW	SW	WSW	W	WNW	NW	NNW	N	合計	
801～																		0 (0.0)	
751～800																		0 (0.0)	
701～750																		0 (0.0)	
651～700																		0 (0.0)	
601～650																		0 (0.0)	
551～600																		0 (0.0)	
501～550								1 (0.0)										1 (0.0)	
451～500							3 (0.1)		3 (0.1)									6 (0.2)	
401～450							2 (0.1)	2 (0.1)	7 (0.2)	6 (0.2)								17 (0.6)	
351～400						2 (0.1)	3 (0.1)	2 (0.1)	7 (0.2)	7 (0.2)								21 (0.7)	
301～350			1 (0.0)		1 (0.0)	1 (0.1)	2 (0.1)	4 (0.1)	14 (0.5)									26 (0.8)	
251～300		1 (0.0)	2 (0.1)	3 (0.1)	3 (0.1)	18 (0.6)	5 (0.2)	22 (0.7)	22 (0.7)									76 (2.5)	
201～250			7 (0.2)	1 (0.0)	18 (0.6)	49 (1.6)	23 (0.7)	48 (1.6)	22 (0.7)									168 (5.5)	
176～200		1 (0.0)	2 (0.1)	1 (0.0)	14 (0.5)	47 (1.5)	11 (0.4)	27 (0.9)	13 (0.4)									116 (3.8)	
151～175		4 (0.1)	7 (0.2)	8 (0.3)	34 (1.1)	63 (2.0)	7 (0.2)	32 (1.0)	13 (0.4)									168 (5.5)	
126～150		7 (0.2)	16 (0.5)	15 (0.5)	56 (1.8)	107 (3.5)	17 (0.6)	55 (1.8)	16 (0.5)	3 (0.1)								292 (9.5)	
101～125		22 (0.7)	47 (1.5)	34 (1.1)	69 (2.2)	170 (5.5)	24 (0.8)	50 (1.6)	40 (1.3)	6 (0.2)								462 (15.0)	
76～100		16 (0.5)	35 (1.1)	25 (0.8)	113 (3.7)	251 (8.1)	84 (2.7)	79 (2.6)	14 (0.5)									664 (21.6)	
51～75		13 (0.4)	27 (0.9)	30 (1.0)	93 (3.0)	280 (9.1)	171 (5.6)	115 (3.7)	51 (1.7)	12 (0.4)								792 (25.7)	
26～50		3 (0.1)	3 (0.1)	6 (0.2)	16 (0.5)	81 (2.6)	92 (3.0)	56 (1.8)	11 (0.4)	3 (0.1)								271 (8.8)	
合計		0 (0.0)	67 (2.2)	147 (4.8)	123 (4.0)	419 (13.6)	1078 (35.0)	441 (14.3)	505 (16.4)	262 (8.5)	38 (1.2)	0 (0.0)	0 (0.0)	0 (0.0)	0 (0.0)	0 (0.0)	0 (0.0)	3080 (100.0)	
																		有義波が25cm以下の回数	0 (0.0)
																		合計	3080 (100.0)



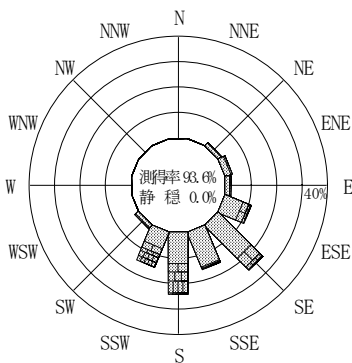
2013年12月～2014年2月 (冬)



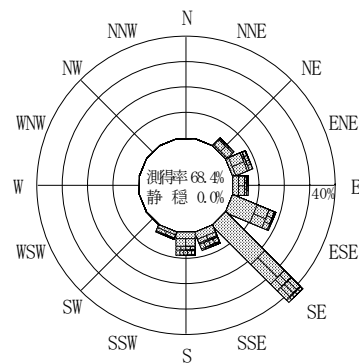
2014年3月～2014年5月 (春)



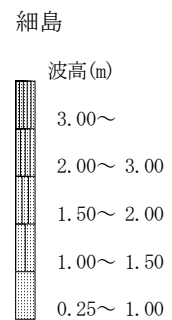
2014年1月～2014年12月 (年)



2014年6月～2014年8月 (夏)



2014年9月～2014年11月 (秋)



付図-A. 2. 55 細島 波高・波向別出現頻度図