

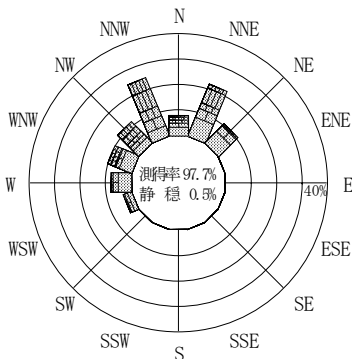
付表-A.4.25 名瀬 波高・波向別出現頻度統計 (2014年1月～2014年12月)

2014年1月～2014年12月(年)

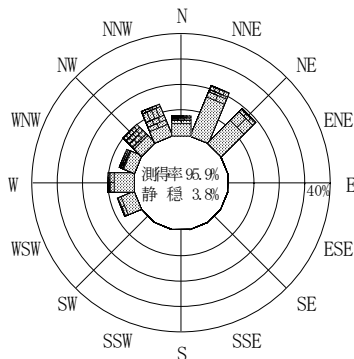
波高・波向階級別出現頻度表 (有義波)

観測地点: 名瀬

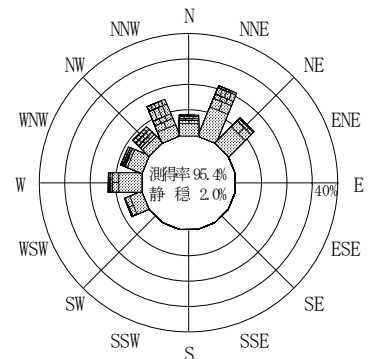
波高	波向	NNE	NE	ENE	E	ESE	SE	SSE	S	SSW	SW	WSW	W	WNW	NW	NNW	N	合計
801～																		0 (0.0)
751～800																		0 (0.0)
701～750																		0 (0.0)
651～700																	1 (0.0)	1 (0.0)
601～650														2 (0.0)	1 (0.0)		1 (0.0)	4 (0.1)
551～600														2 (0.0)	2 (0.0)	1 (0.0)		5 (0.1)
501～550														1 (0.0)	5 (0.1)	7 (0.2)	1 (0.0)	14 (0.3)
451～500	5 (0.1)												2 (0.0)	2 (0.0)	1 (0.0)	6 (0.1)	1 (0.0)	17 (0.4)
401～450	5 (0.1)													3 (0.1)	9 (0.2)	11 (0.3)	5 (0.1)	33 (0.8)
351～400	6 (0.1)													3 (0.1)	14 (0.3)	23 (0.6)	25 (0.6)	80 (1.9)
301～350	19 (0.5)	1 (0.0)												6 (0.1)	11 (0.3)	24 (0.6)	35 (0.8)	101 (2.4)
251～300	42 (1.0)	4 (0.1)												8 (0.2)	12 (0.3)	22 (0.5)	87 (2.1)	195 (4.7)
201～250	71 (1.7)	13 (0.3)											3 (0.1)	13 (0.3)	16 (0.4)	40 (1.0)	84 (2.0)	259 (6.2)
176～200	31 (0.7)	21 (0.5)												7 (0.2)	15 (0.4)	6 (0.1)	26 (0.6)	163 (3.9)
151～175	46 (1.1)	29 (0.7)												6 (0.1)	20 (0.5)	7 (0.2)	27 (0.6)	191 (4.6)
126～150	74 (1.8)	53 (1.3)												26 (0.6)	45 (1.1)	18 (0.4)	57 (1.4)	315 (7.5)
101～125	79 (1.9)	82 (2.0)												49 (1.2)	58 (1.4)	23 (0.6)	50 (1.2)	394 (9.4)
76～100	108 (2.6)	98 (2.3)												55 (1.3)	107 (2.6)	33 (0.8)	66 (1.6)	538 (12.9)
51～75	177 (4.2)	144 (3.4)												72 (1.7)	138 (3.3)	108 (2.6)	56 (1.3)	837 (20.0)
26～50	235 (5.6)	143 (3.4)												87 (2.1)	138 (3.3)	117 (2.8)	72 (1.7)	946 (22.6)
合計	898 (21.5)	588 (14.1)	0 (0.0)	0 (0.0)	0 (0.0)	0 (0.0)	0 (0.0)	0 (0.0)	0 (0.0)	0 (0.0)	0 (0.0)	0 (0.0)	305 (7.3)	553 (13.2)	375 (9.0)	375 (9.0)	652 (15.6)	4093 (98.0)
有義波が25cm以下の回数																		84 (2.0)
合計																		4177 (100.0)



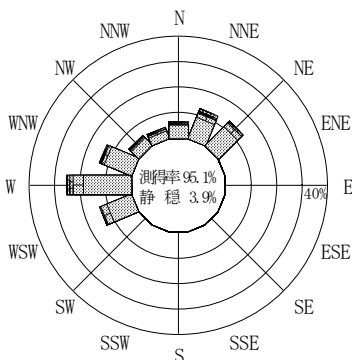
2013年12月～2014年2月 (冬)



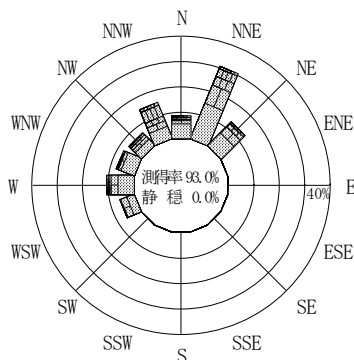
2014年3月～2014年5月 (春)



2014年1月～2014年12月 (年)



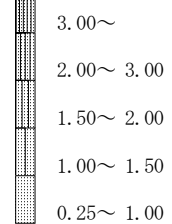
2014年6月～2014年8月 (夏)



2014年9月～2014年11月 (秋)

名瀬

波高(m)



付図-A.2.25 名瀬 波高・波向別出現頻度図