

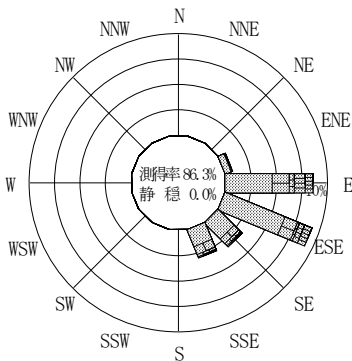
付表-A. 4. 39 小名浜 波高・波向別出現頻度統計 (2014年1月~2014年12月)

2014年1月~2014年12月(年)

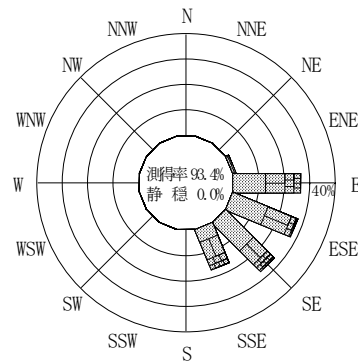
波高・波向階級別出現頻度表 (有義波)

観測地点: 小名浜

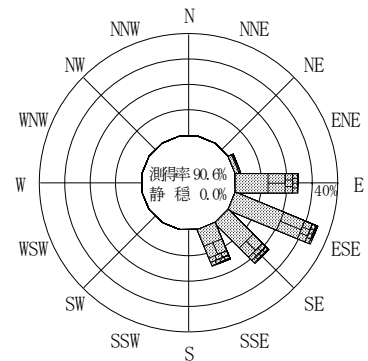
波高	波向	NNE	NE	ENE	E	ESE	SE	SSE	S	SSW	SW	WSW	W	WNW	NW	NNW	N	合計
801~																		0 (0.0)
751~800						1 (0.0)												1 (0.0)
701~750																		0 (0.0)
651~700						1 (0.0)		1 (0.0)										2 (0.1)
601~650																		0 (0.0)
551~600						2 (0.1)												2 (0.1)
501~550				1 (0.0)		3 (0.1)												4 (0.1)
451~500					1 (0.0)	3 (0.1)	1 (0.0)											5 (0.1)
401~450					2 (0.1)	4 (0.1)		1 (0.0)										7 (0.2)
351~400						3 (0.1)	3 (0.1)	1 (0.0)										7 (0.2)
301~350					5 (0.1)	9 (0.2)	10 (0.3)	7 (0.2)										31 (0.8)
251~300					16 (0.4)	23 (0.6)	20 (0.5)	22 (0.6)										81 (2.0)
201~250				3 (0.1)	60 (1.5)	41 (1.0)	33 (0.8)	34 (0.9)										171 (4.3)
176~200				1 (0.0)	41 (1.0)	39 (1.0)	24 (0.6)	27 (0.7)										132 (3.3)
151~175				6 (0.2)	68 (1.7)	90 (2.3)	44 (1.1)	45 (1.1)										253 (6.4)
126~150				9 (0.2)	106 (2.7)	124 (3.1)	69 (1.7)	89 (2.2)										397 (10.0)
101~125				7 (0.2)	164 (4.1)	222 (5.6)	130 (3.3)	108 (2.7)										631 (15.9)
76~100				17 (0.4)	234 (5.9)	344 (8.7)	207 (5.2)	136 (3.4)										938 (23.6)
51~75				25 (0.6)	237 (6.0)	406 (10.2)	266 (6.7)	107 (2.7)										1041 (26.2)
26~50				16 (0.4)	44 (1.1)	78 (2.0)	88 (2.2)	39 (1.0)										265 (6.7)
合計		0 (0.0)	0 (0.0)	85 (2.1)	978 (24.6)	1393 (35.1)	895 (22.6)	617 (15.5)	0 (0.0)	0 (0.0)	0 (0.0)	0 (0.0)	0 (0.0)	0 (0.0)	0 (0.0)	0 (0.0)	0 (0.0)	3968 (100.0)
有義波が25cm以下の回数																		0 (0.0)
合計																		3968 (100.0)



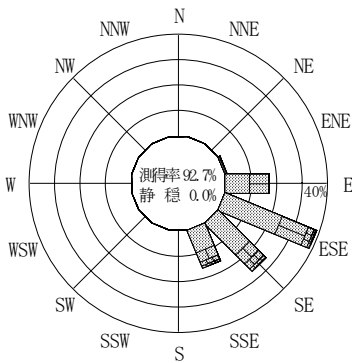
2013年12月~2014年2月 (冬)



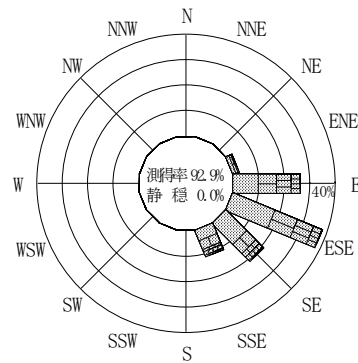
2014年3月~2014年5月 (春)



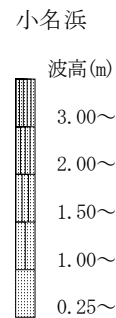
2014年1月~2014年12月 (年)



2014年6月~2014年8月 (夏)



2014年9月~2014年11月 (秋)



付図-A. 2. 39 小名浜 波高・波向別出現頻度図