

付表-B.6.72(a) 伊勢湾口沖 f2周期帯領域における波高・波向階級別出現頻度統計 (連続観測)  
 2013年 1月~2013年12月(年) 波向・波高階級別出現頻度表 (f2: 16.0~25.6秒) 観測地点: 伊勢湾口沖

波高 波向	NNE	NE	ENE	E	ESE	SE	SSE	S	SSW	SW	WSW	W	WNW	NW	NNW	N	合計	
801~																	0 (0.0)	
751~800																	0 (0.0)	
701~750								1 (0.0)									1 (0.0)	
651~700								1 (0.0)									1 (0.0)	
601~650								7 (0.1)									7 (0.1)	
551~600								2 (0.0)									2 (0.0)	
501~550							1 (0.0)	3 (0.0)									4 (0.0)	
451~500							1 (0.0)	2 (0.0)									3 (0.0)	
401~450							4 (0.0)	2 (0.0)									6 (0.0)	
351~400							4 (0.0)	4 (0.0)									8 (0.1)	
301~350							8 (0.1)										8 (0.1)	
251~300							12 (0.1)	12 (0.1)									24 (0.2)	
201~250							11 (0.1)	18 (0.1)									29 (0.2)	
176~200						1 (0.0)	5 (0.0)	9 (0.1)									15 (0.1)	
151~175						7 (0.1)	9 (0.1)	5 (0.0)									21 (0.2)	
126~150				1 (0.0)	10 (0.1)	7 (0.1)	3 (0.0)										21 (0.2)	
101~125				3 (0.0)	32 (0.2)	15 (0.1)	15 (0.1)										65 (0.5)	
76~100				3 (0.0)	25 (0.2)	38 (0.3)	24 (0.2)	9 (0.1)	1 (0.0)								100 (0.8)	
51~75				17 (0.1)	53 (0.4)	52 (0.4)	53 (0.4)	9 (0.1)			1 (0.0)						185 (1.4)	
26~50			4 (0.0)	75 (0.6)	45 (0.3)	64 (0.5)	50 (0.4)	37 (0.3)	33 (0.3)	3 (0.0)	5 (0.0)	5 (0.0)		4 (0.0)	6 (0.0)		331 (2.5)	
合計	0 (0.0)	0 (0.0)	4 (0.0)	95 (0.7)	127 (1.0)	204 (1.6)	204 (1.6)	139 (1.1)	34 (0.3)	3 (0.0)	6 (0.0)	5 (0.0)	0 (0.0)	4 (0.0)	6 (0.0)	0 (0.0)	831 (6.4)	
(連続観測)																	波高が25cm以下の回数	12202 (93.6)
																	合計	13033 (100.0)

付表-B.6.72(b) 伊勢湾口沖 f3周期帯領域における波高・波向階級別出現頻度統計 (連続観測)  
 2013年 1月~2013年12月(年) 波向・波高階級別出現頻度表 (f3: 10.7~14.0秒) 観測地点: 伊勢湾口沖

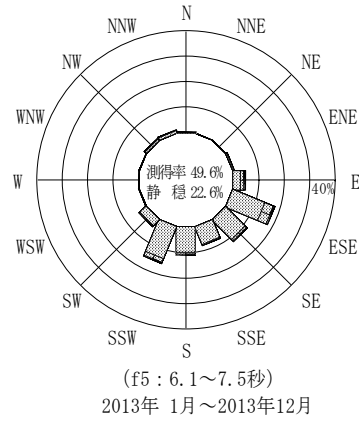
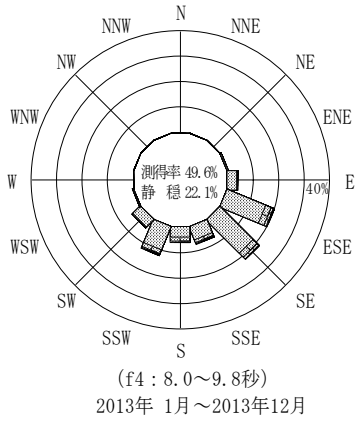
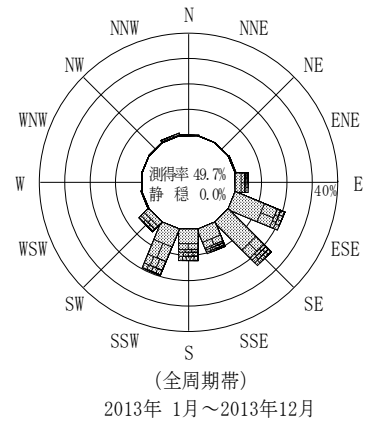
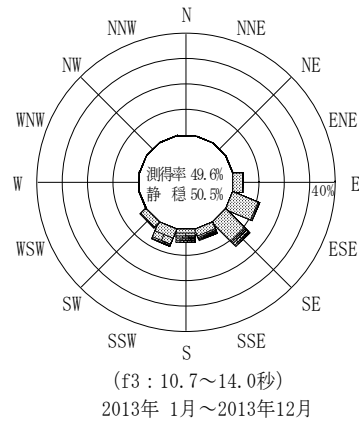
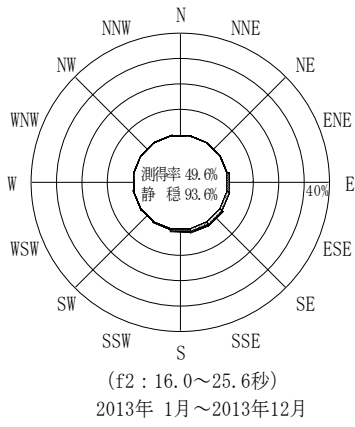
波高 波向	NNE	NE	ENE	E	ESE	SE	SSE	S	SSW	SW	WSW	W	WNW	NW	NNW	N	合計	
801~							1 (0.0)										1 (0.0)	
751~800							1 (0.0)	1 (0.0)									2 (0.0)	
701~750								3 (0.0)									3 (0.0)	
651~700							4 (0.0)	5 (0.0)									9 (0.1)	
601~650							1 (0.0)	6 (0.0)									7 (0.1)	
551~600							3 (0.0)	6 (0.0)									9 (0.1)	
501~550							5 (0.0)	5 (0.0)									10 (0.1)	
451~500						1 (0.0)	10 (0.1)	14 (0.1)									25 (0.2)	
401~450						11 (0.1)	6 (0.0)	6 (0.0)									23 (0.2)	
351~400						21 (0.2)	7 (0.1)	15 (0.1)									43 (0.3)	
301~350				1 (0.0)	51 (0.4)	14 (0.1)	39 (0.3)	2 (0.0)									107 (0.8)	
251~300					85 (0.7)	17 (0.1)	73 (0.6)	5 (0.0)	1 (0.0)								181 (1.4)	
201~250				3 (0.0)	49 (0.4)	22 (0.2)	45 (0.3)	14 (0.1)									133 (1.0)	
176~200				2 (0.0)	7 (0.1)	40 (0.3)	21 (0.2)	40 (0.3)	25 (0.2)	1 (0.0)							136 (1.0)	
151~175				3 (0.0)	11 (0.1)	43 (0.3)	47 (0.4)	62 (0.5)	3 (0.0)	2 (0.0)							229 (1.8)	
126~150				5 (0.0)	19 (0.1)	48 (0.4)	46 (0.4)	76 (0.6)	142 (1.1)	17 (0.1)	1 (0.0)	1 (0.0)					355 (2.7)	
101~125				11 (0.1)	45 (0.3)	35 (0.3)	42 (0.3)	77 (0.6)	189 (1.5)	25 (0.2)	3 (0.0)						427 (3.3)	
76~100				23 (0.2)	75 (0.6)	47 (0.4)	47 (0.4)	37 (0.3)	191 (1.5)	52 (0.4)							472 (3.6)	
51~75			1 (0.0)	86 (0.7)	172 (1.3)	56 (0.4)	33 (0.3)	49 (0.4)	118 (0.9)	120 (0.9)						1 (0.0)	636 (4.9)	
26~50		10 (0.1)	11 (0.1)	389 (3.0)	1154 (8.9)	1256 (9.6)	293 (2.2)	120 (0.9)	207 (1.6)	189 (1.5)	14 (0.1)	2 (0.0)		1 (0.0)	3 (0.0)		3649 (28.0)	
合計	0 (0.0)	10 (0.1)	12 (0.1)	519 (4.0)	1487 (11.4)	1743 (13.4)	620 (4.8)	679 (5.2)	951 (7.3)	408 (3.1)	20 (0.2)	3 (0.0)	0 (0.0)	1 (0.0)	3 (0.0)	1 (0.0)	6457 (49.5)	
(連続観測)																	波高が25cm以下の回数	6576 (50.5)
																	合計	13033 (100.0)

付表-B.6.72(c) 伊勢湾口沖 f4周期帯領域における波高・波向階級別出現頻度統計(連続観測)  
 2013年 1月~2013年12月(年) 波向・波高階級別出現頻度表 (f4: 8.0~9.8秒) 観測地点: 伊勢湾口沖

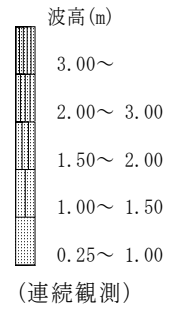
波高 波向	NNE	NE	ENE	E	ESE	SE	SSE	S	SSW	SW	WSW	W	WNW	NW	NNW	N	合計	
801~																	0 (0.0)	
751~800																	0 (0.0)	
701~750																	0 (0.0)	
651~700																	0 (0.0)	
601~650																	0 (0.0)	
551~600																	0 (0.0)	
501~550																	0 (0.0)	
451~500							2 (0.0)		2 (0.0)								4 (0.0)	
401~450						1 (0.0)	3 (0.0)	1 (0.0)	4 (0.0)								9 (0.1)	
351~400						5 (0.0)	10 (0.1)	6 (0.0)	1 (0.0)								22 (0.2)	
301~350					6 (0.0)		10 (0.1)	3 (0.0)	4 (0.0)								23 (0.2)	
251~300				2 (0.0)	5 (0.0)	1 (0.0)	5 (0.0)	7 (0.1)	11 (0.1)	1 (0.0)							32 (0.2)	
201~250				3 (0.0)	35 (0.3)	15 (0.1)	8 (0.1)	17 (0.1)	22 (0.2)	1 (0.0)							101 (0.8)	
176~200				4 (0.0)	53 (0.4)	39 (0.3)	14 (0.1)	9 (0.1)	19 (0.1)	1 (0.0)							139 (1.1)	
151~175				3 (0.0)	71 (0.5)	93 (0.7)	41 (0.3)	28 (0.2)	39 (0.3)	9 (0.1)							284 (2.2)	
126~150				12 (0.1)	143 (1.1)	149 (1.1)	67 (0.5)	66 (0.5)	67 (0.5)	20 (0.2)							524 (4.0)	
101~125			3 (0.0)	31 (0.2)	150 (1.2)	135 (1.0)	77 (0.6)	141 (1.1)	137 (1.1)	30 (0.2)	1 (0.0)						705 (5.4)	
76~100			4 (0.0)	66 (0.5)	258 (2.0)	110 (0.8)	83 (0.6)	94 (0.7)	303 (2.3)	57 (0.4)	1 (0.0)	1 (0.0)					977 (7.5)	
51~75			17 (0.1)	175 (1.3)	545 (4.2)	660 (5.1)	185 (1.4)	101 (0.8)	427 (3.3)	185 (1.4)	4 (0.0)	1 (0.0)		1 (0.0)			2301 (17.7)	
26~50		4 (0.0)	40 (0.3)	250 (1.9)	1358 (10.4)	1638 (12.6)	464 (3.6)	344 (2.6)	572 (4.4)	300 (2.3)	51 (0.4)	6 (0.0)			1 (0.0)		5028 (38.6)	
合計	0 (0.0)	4 (0.0)	64 (0.5)	546 (4.2)	2624 (20.1)	2846 (21.8)	969 (7.4)	817 (6.3)	1608 (12.3)	604 (4.6)	57 (0.4)	8 (0.1)	0 (0.0)	1 (0.0)	1 (0.0)	0 (0.0)	10149 (77.9)	
(連続観測)																	波高が25cm以下の回数	2884 (22.1)
																	合計	13033 (100.0)

付表-B.6.72(d) 伊勢湾口沖 f5周期帯領域における波高・波向階級別出現頻度統計(連続観測)  
 2013年 1月~2013年12月(年) 波向・波高階級別出現頻度表 (f5: 6.1~7.5秒) 観測地点: 伊勢湾口沖

波高 波向	NNE	NE	ENE	E	ESE	SE	SSE	S	SSW	SW	WSW	W	WNW	NW	NNW	N	合計	
801~																	0 (0.0)	
751~800																	0 (0.0)	
701~750																	0 (0.0)	
651~700																	0 (0.0)	
601~650																	0 (0.0)	
551~600																	0 (0.0)	
501~550																	0 (0.0)	
451~500																	0 (0.0)	
401~450																	0 (0.0)	
351~400																	0 (0.0)	
301~350							2 (0.0)							2 (0.0)	1 (0.0)		5 (0.0)	
251~300				5 (0.0)	7 (0.1)	8 (0.1)	4 (0.0)	3 (0.0)					1 (0.0)	3 (0.0)	6 (0.0)		37 (0.3)	
201~250				27 (0.2)	4 (0.0)	9 (0.1)	5 (0.0)	17 (0.1)	3 (0.0)					5 (0.0)	5 (0.0)		75 (0.6)	
176~200				20 (0.2)	9 (0.1)	5 (0.0)	3 (0.0)	8 (0.1)	8 (0.1)	1 (0.0)				2 (0.0)	1 (0.0)		57 (0.4)	
151~175			2 (0.0)	36 (0.3)	57 (0.4)	4 (0.0)	2 (0.0)	11 (0.1)	40 (0.3)	10 (0.1)				7 (0.1)	2 (0.0)		171 (1.3)	
126~150			3 (0.0)	77 (0.6)	208 (1.6)	40 (0.3)	15 (0.1)	33 (0.3)	62 (0.5)	19 (0.1)				6 (0.0)	4 (0.0)	1 (0.0)	468 (3.6)	
101~125		1 (0.0)	11 (0.1)	96 (0.7)	252 (1.9)	72 (0.6)	32 (0.2)	61 (0.5)	146 (1.1)	29 (0.2)				14 (0.1)	15 (0.1)	3 (0.0)	732 (5.6)	
76~100			3 (0.0)	41 (0.3)	319 (2.4)	198 (1.5)	118 (0.9)	175 (1.3)	398 (3.1)	115 (0.9)	2 (0.0)	1 (0.0)		19 (0.1)	17 (0.1)	4 (0.0)	1410 (10.8)	
51~75		2 (0.0)	17 (0.1)	101 (0.8)	668 (5.1)	433 (3.3)	298 (2.3)	436 (3.3)	478 (3.7)	137 (1.1)	6 (0.0)	1 (0.0)	3 (0.0)	55 (0.4)	49 (0.4)	11 (0.1)	2695 (20.7)	
26~50	1 (0.0)	3 (0.0)	47 (0.4)	256 (2.0)	815 (6.3)	793 (6.1)	564 (4.3)	707 (5.4)	909 (7.0)	195 (1.5)	13 (0.1)		6 (0.0)	30 (0.2)	67 (0.5)	28 (0.2)	4434 (34.0)	
合計	1 (0.0)	6 (0.0)	83 (0.6)	659 (5.1)	2339 (17.9)	1564 (12.0)	1041 (8.0)	1451 (11.1)	2044 (15.7)	506 (3.9)	21 (0.2)	2 (0.0)	10 (0.1)	143 (1.1)	167 (1.3)	47 (0.4)	10084 (77.4)	
(連続観測)																	波高が25cm以下の回数	2949 (22.6)
																	合計	13033 (100.0)



伊勢湾口沖



付図-B.3.72 伊勢湾口沖 波高・波向別出現頻度図 (連続観測, f2, f3, f4, f5, 全周期帯)