

付表-B.6.74(a) 和歌山南西沖 f2周期帯領域における波高・波向階級別出現頻度統計（連続観測）
 2013年 1月～2013年12月(年) 波向・波高階級別出現頻度表 (f2: 16.0～25.6秒) 観測地点: 和歌山南西沖

波高 波向	NNE	NE	ENE	E	ESE	SE	SSE	S	SSW	SW	WSW	W	WNW	NW	NNW	N	合計	
801～																	0 (0.0)	
751～800																	0 (0.0)	
701～750																	0 (0.0)	
651～700																	0 (0.0)	
601～650																	0 (0.0)	
551～600																	0 (0.0)	
501～550																	0 (0.0)	
451～500							1 (0.0)	3 (0.0)									4 (0.0)	
401～450							2 (0.0)	2 (0.0)									4 (0.0)	
351～400							4 (0.0)	3 (0.0)									7 (0.0)	
301～350							3 (0.0)	6 (0.0)									9 (0.0)	
251～300							2 (0.0)	16 (0.1)									18 (0.1)	
201～250							7 (0.0)	15 (0.1)									22 (0.1)	
176～200							3 (0.0)	6 (0.0)									9 (0.0)	
151～175							6 (0.0)	2 (0.0)									8 (0.0)	
126～150						4 (0.0)	6 (0.0)	7 (0.0)									17 (0.1)	
101～125						16 (0.1)	16 (0.1)	14 (0.1)									46 (0.2)	
76～100						27 (0.1)	31 (0.1)	23 (0.1)	1 (0.0)								82 (0.3)	
51～75						49 (0.2)	70 (0.3)	37 (0.2)	9 (0.0)	3 (0.0)				1 (0.0)	1 (0.0)		170 (0.7)	
26～50			1 (0.0)			66 (0.3)	146 (0.6)	120 (0.5)	93 (0.4)	22 (0.1)	2 (0.0)			1 (0.0)	5 (0.0)		456 (1.9)	
合計	0 (0.0)	0 (0.0)	1 (0.0)	0 (0.0)	0 (0.0)	162 (0.7)	297 (1.3)	254 (1.1)	103 (0.4)	25 (0.1)	2 (0.0)	0 (0.0)	0 (0.0)	2 (0.0)	6 (0.0)	0 (0.0)	852 (3.6)	
(連続観測)																	波高が25cm以下の回数	22680 (96.4)
																	合計	23532 (100.0)

付表-B.6.74(b) 和歌山南西沖 f3周期帯領域における波高・波向階級別出現頻度統計（連続観測）
 2013年 1月～2013年12月(年) 波向・波高階級別出現頻度表 (f3: 10.7～14.0秒) 観測地点: 和歌山南西沖

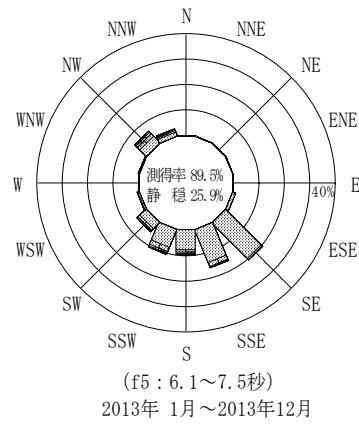
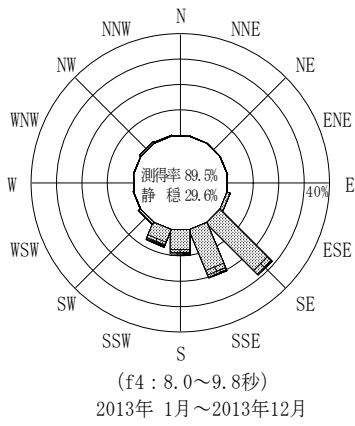
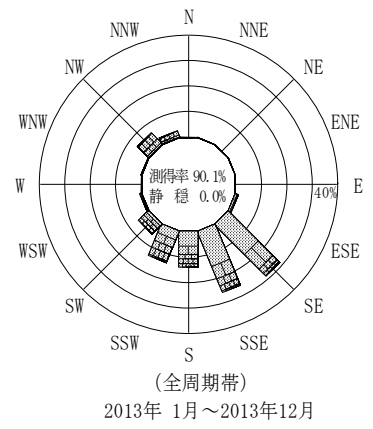
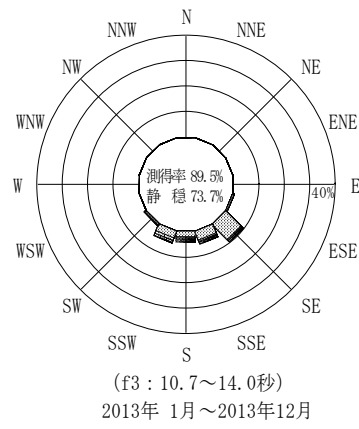
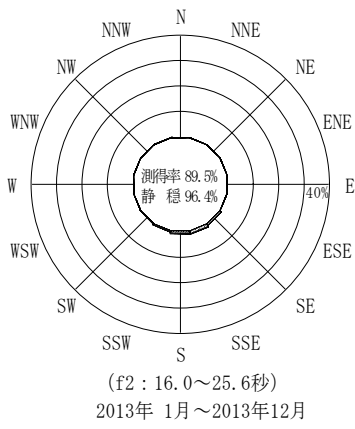
波高 波向	NNE	NE	ENE	E	ESE	SE	SSE	S	SSW	SW	WSW	W	WNW	NW	NNW	N	合計	
801～																	0 (0.0)	
751～800																	0 (0.0)	
701～750																	0 (0.0)	
651～700																	0 (0.0)	
601～650																	0 (0.0)	
551～600																	0 (0.0)	
501～550																	0 (0.0)	
451～500							7 (0.0)										7 (0.0)	
401～450						3 (0.0)	13 (0.1)	2 (0.0)									18 (0.1)	
351～400						7 (0.0)	6 (0.0)	14 (0.1)									27 (0.1)	
301～350						27 (0.1)	9 (0.0)	53 (0.2)									89 (0.4)	
251～300						57 (0.2)	40 (0.2)	81 (0.3)	5 (0.0)								183 (0.8)	
201～250					1 (0.0)	73 (0.3)	94 (0.4)	102 (0.4)	31 (0.1)	2 (0.0)							303 (1.3)	
176～200					4 (0.0)	21 (0.1)	51 (0.2)	56 (0.2)	86 (0.4)	17 (0.1)							235 (1.0)	
151～175					5 (0.0)	21 (0.1)	53 (0.2)	61 (0.3)	100 (0.4)	21 (0.1)							261 (1.1)	
126～150					5 (0.0)	36 (0.2)	63 (0.3)	61 (0.3)	135 (0.6)	17 (0.1)							317 (1.3)	
101～125					10 (0.0)	72 (0.3)	65 (0.3)	59 (0.3)	134 (0.6)	15 (0.1)							355 (1.5)	
76～100					24 (0.1)	124 (0.5)	79 (0.3)	82 (0.3)	157 (0.7)	35 (0.1)							501 (2.1)	
51～75				5 (0.0)	15 (0.1)	281 (1.2)	131 (0.6)	134 (0.6)	250 (1.1)	52 (0.2)				1 (0.0)			869 (3.7)	
26～50		1 (0.0)	2 (0.0)	1 (0.0)	94 (0.4)	1583 (6.7)	675 (2.9)	304 (1.3)	289 (1.2)	65 (0.3)	6 (0.0)				1 (0.0)		3021 (12.8)	
合計	0 (0.0)	1 (0.0)	2 (0.0)	6 (0.0)	158 (0.7)	2305 (9.8)	1286 (5.5)	1009 (4.3)	1187 (5.0)	224 (1.0)	6 (0.0)	0 (0.0)	1 (0.0)	0 (0.0)	1 (0.0)	0 (0.0)	6186 (26.3)	
(連続観測)																	波高が25cm以下の回数	17346 (73.7)
																	合計	23532 (100.0)

付表-B.6.74(c) 和歌山南西沖 f4周期帯領域における波高・波向階級別出現頻度統計（連続観測）
 2013年 1月～2013年12月(年) 波向・波高階級別出現頻度表 (f4: 8.0～9.8秒) 観測地点: 和歌山南西沖


波高	波向	NNE	NE	ENE	E	ESE	SE	SSE	S	SSW	SW	WSW	W	WNW	NW	NNW	N	合計	
801～																		0 (0.0)	
751～800																		0 (0.0)	
701～750																		0 (0.0)	
651～700																		0 (0.0)	
601～650																		0 (0.0)	
551～600																		0 (0.0)	
501～550									1 (0.0)	1 (0.0)								2 (0.0)	
451～500									1 (0.0)	3 (0.0)								4 (0.0)	
401～450									4 (0.0)	9 (0.0)								13 (0.1)	
351～400									14 (0.1)	11 (0.0)								25 (0.1)	
301～350								8 (0.0)	22 (0.1)	18 (0.1)								48 (0.2)	
251～300								18 (0.1)	40 (0.2)	21 (0.1)	8 (0.0)				3 (0.0)			90 (0.4)	
201～250							16 (0.1)	51 (0.2)	53 (0.2)	43 (0.2)	11 (0.0)				10 (0.0)			184 (0.8)	
176～200							23 (0.1)	75 (0.3)	41 (0.2)	32 (0.1)	6 (0.0)				5 (0.0)			182 (0.8)	
151～175							59 (0.3)	142 (0.6)	102 (0.4)	82 (0.3)	6 (0.0)				2 (0.0)			393 (1.7)	
126～150					1 (0.0)	142 (0.6)	248 (1.1)	141 (0.6)	111 (0.5)	11 (0.0)					2 (0.0)			656 (2.8)	
101～125					11 (0.0)	327 (1.4)	203 (0.9)	123 (0.5)	157 (0.7)	12 (0.1)					8 (0.0)	3 (0.0)		844 (3.6)	
76～100				2 (0.0)	25 (0.1)	547 (2.3)	202 (1.1)	277 (0.9)	30 (1.2)						13 (0.1)	7 (0.0)		1362 (5.8)	
51～75				2 (0.0)	92 (0.4)	1478 (6.3)	489 (2.1)	327 (1.4)	432 (1.8)	83 (0.4)	8 (0.0)	1 (0.0)	2 (0.0)	31 (0.1)	13 (0.1)			2958 (12.6)	
26～50			2 (0.0)	2 (0.0)	163 (0.7)	4199 (17.8)	3332 (14.2)	1319 (5.6)	560 (2.4)	78 (0.3)	6 (0.0)	7 (0.0)	2 (0.0)	86 (0.4)	42 (0.2)			9798 (41.6)	
合計		0 (0.0)	0 (0.0)	2 (0.0)	6 (0.0)	292 (1.2)	6791 (28.9)	4825 (20.5)	2390 (10.2)	1757 (7.5)	245 (1.0)	14 (0.1)	8 (0.0)	4 (0.0)	160 (0.7)	65 (0.3)	0 (0.0)	16559 (70.4)	
(連続観測)																		波高が25cm以下の回数	6973 (29.6)
																		合計	23532 (100.0)

付表-B.6.74(d) 和歌山南西沖 f5周期帯領域における波高・波向階級別出現頻度統計（連続観測）
 2013年 1月～2013年12月(年) 波向・波高階級別出現頻度表 (f5: 6.1～7.5秒) 観測地点: 和歌山南西沖

波高	波向	NNE	NE	ENE	E	ESE	SE	SSE	S	SSW	SW	WSW	W	WNW	NW	NNW	N	合計	
801～																		0 (0.0)	
751～800																		0 (0.0)	
701～750																		0 (0.0)	
651～700																		0 (0.0)	
601～650																		0 (0.0)	
551～600																		0 (0.0)	
501～550																		0 (0.0)	
451～500																		0 (0.0)	
401～450																		0 (0.0)	
351～400															1 (0.0)			1 (0.0)	
301～350									1 (0.0)	1 (0.0)					7 (0.0)	1 (0.0)		10 (0.0)	
251～300							3 (0.0)	6 (0.0)	17 (0.1)	13 (0.1)					31 (0.1)	12 (0.1)		82 (0.3)	
201～250							11 (0.0)	15 (0.1)	64 (0.3)	75 (0.3)	17 (0.1)		1 (0.0)	1 (0.0)	111 (0.5)	36 (0.2)	1 (0.0)	332 (1.4)	
176～200							37 (0.2)	72 (0.3)	48 (0.2)	43 (0.2)	1 (0.0)			3 (0.0)	92 (0.4)	59 (0.3)	1 (0.0)	356 (1.5)	
151～175							11 (0.0)	55 (0.2)	71 (0.3)	76 (0.3)	1 (0.0)			1 (0.0)	106 (0.5)	65 (0.3)	1 (0.0)	517 (2.2)	
126～150							34 (0.1)	136 (0.6)	69 (0.3)	182 (0.8)	101 (0.4)	5 (0.0)	2 (0.0)	4 (0.0)	145 (0.6)	83 (0.4)	3 (0.0)	764 (3.2)	
101～125		1 (0.0)					119 (0.5)	266 (1.1)	156 (0.7)	234 (1.0)	141 (0.6)	34 (0.1)	7 (0.0)	3 (0.0)	167 (0.7)	76 (0.3)	3 (0.0)	1208 (5.1)	
76～100							32 (0.1)	548 (2.3)	550 (2.3)	302 (1.3)	406 (1.7)	202 (0.9)	49 (0.2)	5 (0.0)	11 (0.0)	165 (0.7)	90 (0.4)	2 (0.0)	2362 (10.0)
51～75					3 (0.0)	81 (0.3)	1344 (5.7)	921 (3.9)	512 (2.2)	555 (2.4)	254 (1.1)	53 (0.2)	6 (0.0)	14 (0.1)	230 (1.0)	107 (0.5)		4080 (17.3)	
26～50					2 (0.0)	155 (0.7)	2754 (11.7)	1812 (7.7)	1048 (4.5)	838 (3.6)	352 (1.5)	44 (0.2)	16 (0.1)	52 (0.2)	470 (2.0)	188 (0.8)	2 (0.0)	7733 (32.9)	
合計		1 (0.0)	0 (0.0)	0 (0.0)	5 (0.0)	269 (1.1)	4824 (20.5)	3798 (16.1)	2312 (9.8)	2482 (10.5)	1186 (5.0)	187 (0.8)	37 (0.2)	89 (0.4)	1525 (6.5)	717 (3.0)	13 (0.1)	17445 (74.1)	
(連続観測)																		波高が25cm以下の回数	6087 (25.9)
																		合計	23532 (100.0)



和歌山南西沖



(連続観測)

付図-B.3.74 和歌山南西沖 波高・波向別出現頻度図 (連続観測, f2, f3, f4, f5, 全周期帯)