

付表-B.6.23(a) 伊王島 f2周期帯領域における波高・波向階級別出現頻度統計 (連続観測)
 2013年 1月~2013年12月(年) 波向・波高階級別出現頻度表 (f2: 16.0~25.6秒) 観測地点: 伊王島

波高 波向	NNE	NE	ENE	E	ESE	SE	SSE	S	SSW	SW	WSW	W	WNW	NW	NNW	N	合計	
801~																	0 (0.0)	
751~800																	0 (0.0)	
701~750																	0 (0.0)	
651~700																	0 (0.0)	
601~650																	0 (0.0)	
551~600																	0 (0.0)	
501~550																	0 (0.0)	
451~500																	0 (0.0)	
401~450																	0 (0.0)	
351~400																	0 (0.0)	
301~350																	0 (0.0)	
251~300																	0 (0.0)	
201~250																	0 (0.0)	
176~200																	0 (0.0)	
151~175																	0 (0.0)	
126~150																	0 (0.0)	
101~125																	0 (0.0)	
76~100																	0 (0.0)	
51~75										12 (0.1)	2 (0.0)						14 (0.1)	
26~50								8 (0.0)	93 (0.5)	19 (0.1)							120 (0.6)	
合計	0 (0.0)	0 (0.0)	0 (0.0)	0 (0.0)	0 (0.0)	0 (0.0)	0 (0.0)	0 (0.0)	8 (0.0)	105 (0.5)	21 (0.1)	0 (0.0)	0 (0.0)	0 (0.0)	0 (0.0)	0 (0.0)	134 (0.7)	
(連続観測)																	波高が25cm以下の回数	20185 (99.3)
																	合計	20319 (100.0)

付表-B.6.23(b) 伊王島 f3周期帯領域における波高・波向階級別出現頻度統計 (連続観測)
 2013年 1月~2013年12月(年) 波向・波高階級別出現頻度表 (f3: 10.7~14.0秒) 観測地点: 伊王島

波高 波向	NNE	NE	ENE	E	ESE	SE	SSE	S	SSW	SW	WSW	W	WNW	NW	NNW	N	合計	
801~																	0 (0.0)	
751~800																	0 (0.0)	
701~750																	0 (0.0)	
651~700																	0 (0.0)	
601~650																	0 (0.0)	
551~600																	0 (0.0)	
501~550																	0 (0.0)	
451~500																	0 (0.0)	
401~450																	0 (0.0)	
351~400										1 (0.0)							1 (0.0)	
301~350										7 (0.0)							7 (0.0)	
251~300										4 (0.0)	1 (0.0)						5 (0.0)	
201~250										3 (0.0)	4 (0.0)						7 (0.0)	
176~200										1 (0.0)	1 (0.0)						2 (0.0)	
151~175									1 (0.0)	5 (0.0)	6 (0.0)						12 (0.1)	
126~150									3 (0.0)	22 (0.1)	6 (0.0)						31 (0.2)	
101~125									7 (0.0)	41 (0.2)	4 (0.0)						52 (0.3)	
76~100									16 (0.1)	75 (0.4)	13 (0.1)						104 (0.5)	
51~75									57 (0.3)	255 (1.3)	71 (0.3)		11 (0.1)				394 (1.9)	
26~50									213 (1.0)	560 (2.8)	410 (2.0)	43 (0.2)	12 (0.1)				1238 (6.1)	
合計	0 (0.0)	0 (0.0)	0 (0.0)	0 (0.0)	0 (0.0)	0 (0.0)	0 (0.0)	0 (0.0)	297 (1.5)	974 (4.8)	516 (2.5)	43 (0.2)	23 (0.1)	0 (0.0)	0 (0.0)	0 (0.0)	1853 (9.1)	
(連続観測)																	波高が25cm以下の回数	18466 (90.9)
																	合計	20319 (100.0)

付表-B.6.23(c) 伊王島 f4周期帯領域における波高・波向階級別出現頻度統計(連続観測)


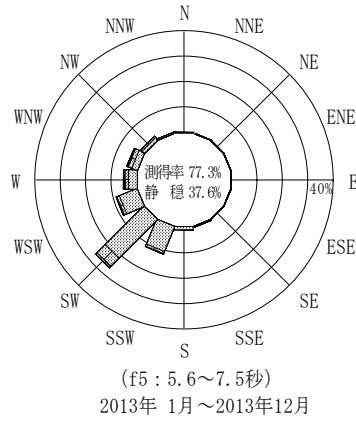
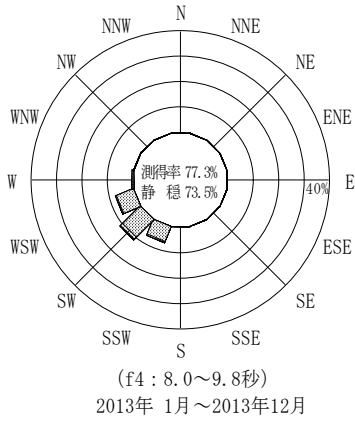
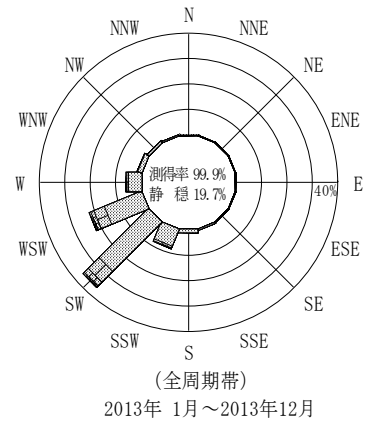
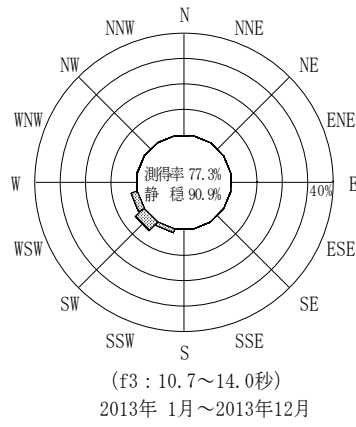
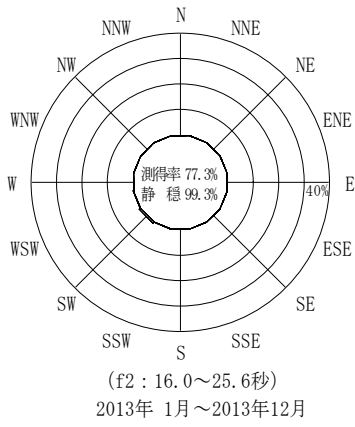
2013年 1月~2013年12月(年) 波向・波高階級別出現頻度表 (f4: 8.0~9.8秒) 観測地点: 伊王島

波高 波向	NNE	NE	ENE	E	ESE	SE	SSE	S	SSW	SW	WSW	W	WNW	NW	NNW	N	合計	
801~																	0 (0.0)	
751~800																	0 (0.0)	
701~750																	0 (0.0)	
651~700																	0 (0.0)	
601~650																	0 (0.0)	
551~600																	0 (0.0)	
501~550																	0 (0.0)	
451~500																	0 (0.0)	
401~450																	0 (0.0)	
351~400																	0 (0.0)	
301~350																	0 (0.0)	
251~300										4 (0.0)							4 (0.0)	
201~250										10 (0.0)	1 (0.0)						11 (0.1)	
176~200										7 (0.0)	1 (0.0)						8 (0.0)	
151~175									16 (0.1)	41 (0.2)	11 (0.1)						68 (0.3)	
126~150									30 (0.1)	82 (0.4)	13 (0.1)						125 (0.6)	
101~125									66 (0.3)	155 (0.8)	61 (0.3)						282 (1.4)	
76~100									143 (0.7)	271 (1.3)	117 (0.6)	2 (0.0)					533 (2.6)	
51~75									329 (1.6)	467 (2.3)	417 (2.1)	15 (0.1)					1228 (6.0)	
26~50								5 (0.0)	806 (4.0)	1263 (6.2)	938 (4.6)	102 (0.5)	19 (0.1)	1 (0.0)			3134 (15.4)	
合計	0 (0.0)	0 (0.0)	0 (0.0)	0 (0.0)	0 (0.0)	0 (0.0)	0 (0.0)	5 (0.0)	1390 (6.8)	2300 (11.3)	1559 (7.7)	119 (0.6)	19 (0.1)	1 (0.0)	0 (0.0)	0 (0.0)	5393 (26.5)	
(連続観測)																	波高が25cm以下の回数	14926 (73.5)
																	合計	20319 (100.0)

付表-B.6.23(d) 伊王島 f5周期帯領域における波高・波向階級別出現頻度統計(連続観測)

2013年 1月~2013年12月(年) 波向・波高階級別出現頻度表 (f5: 5.6~7.5秒) 観測地点: 伊王島

波高 波向	NNE	NE	ENE	E	ESE	SE	SSE	S	SSW	SW	WSW	W	WNW	NW	NNW	N	合計	
801~																	0 (0.0)	
751~800																	0 (0.0)	
701~750																	0 (0.0)	
651~700																	0 (0.0)	
601~650																	0 (0.0)	
551~600																	0 (0.0)	
501~550																	0 (0.0)	
451~500																	0 (0.0)	
401~450																	0 (0.0)	
351~400																	0 (0.0)	
301~350																	0 (0.0)	
251~300										1 (0.0)		10 (0.0)	3 (0.0)				14 (0.1)	
201~250										13 (0.1)	14 (0.2)	36 (0.2)	26 (0.1)				89 (0.4)	
176~200										7 (0.0)	26 (0.1)	12 (0.1)	24 (0.1)	20 (0.1)			89 (0.4)	
151~175										25 (0.1)	123 (0.6)	44 (0.2)	65 (0.3)	63 (0.3)	17 (0.1)		337 (1.7)	
126~150										62 (0.3)	359 (1.8)	69 (0.3)	107 (0.5)	118 (0.6)	58 (0.3)		773 (3.8)	
101~125				1 (0.0)				2 (0.0)		122 (0.6)	538 (2.6)	135 (0.7)	149 (0.7)	188 (0.9)	72 (0.4)	1 (0.0)	1208 (5.9)	
76~100	2 (0.0)						1 (0.0)	13 (0.1)	425 (2.1)	1239 (6.1)	243 (1.2)	159 (0.8)	158 (0.8)	89 (0.4)	11 (0.1)	4 (0.0)	2344 (11.5)	
51~75	10 (0.1)	3 (0.1)	3 (0.1)	5 (0.1)	3 (0.1)	2 (0.1)	10 (0.3)	43 (1.0)	665 (3.3)	1316 (6.5)	376 (1.9)	170 (0.8)	117 (0.6)	54 (0.3)	31 (0.2)	15 (0.1)	2823 (13.9)	
26~50	22 (0.1)	16 (0.1)	14 (0.1)	14 (0.1)	13 (0.1)	16 (0.1)	65 (0.3)	194 (1.0)	1068 (5.3)	1843 (9.1)	919 (4.5)	386 (1.9)	211 (1.0)	123 (0.6)	62 (0.3)	44 (0.2)	5010 (24.7)	
合計	34 (0.2)	19 (0.1)	18 (0.1)	19 (0.1)	16 (0.1)	18 (0.1)	76 (0.4)	252 (1.2)	2374 (11.7)	5458 (26.9)	1812 (8.9)	1106 (5.4)	904 (4.4)	413 (2.0)	105 (0.5)	63 (0.3)	12687 (62.4)	
(連続観測)																	波高が25cm以下の回数	7632 (37.6)
																	合計	20319 (100.0)



付図-B.3.23 伊王島 波高・波向別出現頻度図(連続観測, f2, f3, f4, f5, 全周期帯)