

付表-A. 6. 65(a) 岩手北部沖 f2周期帯領域における波高・波向階級別出現頻度統計
 2013年 1月～2013年12月(年) 波向・波高階級別出現頻度表 (f2: 16.0～25.6秒) 観測地点: 岩手北部沖

波高	波向	NNE	NE	ENE	E	ESE	SE	SSE	S	SSW	SW	WSW	W	WNW	NW	NNW	N	合計
801～																		0 (0.0)
751～800																		0 (0.0)
701～750																		0 (0.0)
651～700																		0 (0.0)
601～650																		0 (0.0)
551～600																		0 (0.0)
501～550																		0 (0.0)
451～500																		0 (0.0)
401～450																		0 (0.0)
351～400																		0 (0.0)
301～350								1 (0.0)										1 (0.0)
251～300																		0 (0.0)
201～250			1 (0.0)	1 (0.0)				1 (0.0)										3 (0.1)
176～200			4 (0.1)															4 (0.1)
151～175		1 (0.0)	2 (0.0)				1 (0.0)	1 (0.0)										5 (0.1)
126～150		1 (0.0)	3 (0.1)		1 (0.0)	1 (0.0)	2 (0.0)	1 (0.0)										9 (0.2)
101～125		2 (0.0)	2 (0.0)			1 (0.0)	2 (0.0)											7 (0.2)
76～100	1 (0.0)	3 (0.1)	10 (0.2)	1 (0.0)	1 (0.0)	4 (0.1)	5 (0.1)											25 (0.6)
51～75	4 (0.1)	11 (0.3)	21 (0.5)	3 (0.1)		5 (0.1)	8 (0.2)	1 (0.0)									4 (0.1)	57 (1.4)
26～50	26 (0.6)	43 (1.1)	57 (1.4)	37 (0.9)	13 (0.3)	18 (0.4)	34 (0.8)	6 (0.1)	1 (0.0)					2 (0.0)	3 (0.1)	17 (0.4)		257 (6.3)
合計		31 (0.8)	61 (1.5)	100 (2.4)	42 (1.0)	15 (0.4)	30 (0.7)	54 (1.3)	8 (0.2)	1 (0.0)	0 (0.0)	0 (0.0)	0 (0.0)	0 (0.0)	2 (0.0)	3 (0.1)	21 (0.5)	368 (9.0)
波高が25cm以下の回数																		3725 (91.0)
合計																		4093 (100.0)

付表-A. 6. 65(b) 岩手北部沖 f3周期帯領域における波高・波向階級別出現頻度統計
 2013年 1月～2013年12月(年) 波向・波高階級別出現頻度表 (f3: 10.7～14.0秒) 観測地点: 岩手北部沖

波高	波向	NNE	NE	ENE	E	ESE	SE	SSE	S	SSW	SW	WSW	W	WNW	NW	NNW	N	合計
801～																		0 (0.0)
751～800																		0 (0.0)
701～750																		0 (0.0)
651～700																		0 (0.0)
601～650				1 (0.0)														1 (0.0)
551～600				2 (0.0)			1 (0.0)	1 (0.0)										4 (0.1)
501～550				2 (0.0)			1 (0.0)											3 (0.1)
451～500		2 (0.0)	1 (0.0)	1 (0.0)	1 (0.0)		1 (0.0)	1 (0.0)										6 (0.1)
401～450		1 (0.0)	7 (0.2)					2 (0.0)										10 (0.2)
351～400			7 (0.2)			2 (0.0)	3 (0.1)	1 (0.0)										13 (0.3)
301～350	1 (0.0)	1 (0.0)	13 (0.3)	2 (0.0)	3 (0.1)	2 (0.0)												22 (0.5)
251～300			16 (0.4)	14 (0.3)		7 (0.2)	4 (0.1)											41 (1.0)
201～250	1 (0.0)	4 (0.1)	34 (0.8)	14 (0.3)	3 (0.1)	8 (0.2)	11 (0.3)	2 (0.0)										77 (1.9)
176～200	1 (0.0)	4 (0.1)	21 (0.5)	8 (0.2)	2 (0.0)	8 (0.2)	16 (0.4)	1 (0.0)										61 (1.5)
151～175		11 (0.3)	33 (0.8)	14 (0.3)	3 (0.1)	7 (0.2)	21 (0.5)											89 (2.2)
126～150	2 (0.0)	12 (0.3)	47 (1.1)	23 (0.6)	8 (0.2)	17 (0.4)	32 (0.8)											141 (3.4)
101～125		21 (0.5)	98 (2.4)	25 (0.6)	16 (0.4)	23 (0.6)	27 (0.7)	3 (0.1)										213 (5.2)
76～100	1 (0.0)	47 (1.1)	144 (3.5)	46 (1.1)	32 (0.8)	27 (0.7)	37 (0.9)	7 (0.2)	1 (0.0)								1 (0.0)	343 (8.4)
51～75	6 (0.1)	78 (1.9)	220 (5.4)	129 (3.2)	78 (1.9)	71 (1.7)	52 (1.3)	10 (0.2)	2 (0.0)									646 (15.8)
26～50	15 (0.4)	101 (2.5)	262 (6.4)	417 (10.2)	528 (12.9)	309 (7.5)	115 (2.8)	22 (0.5)	3 (0.1)							2 (0.0)	14 (0.3)	1788 (43.7)
合計		27 (0.7)	282 (6.9)	908 (22.2)	693 (16.9)	675 (16.5)	485 (11.8)	320 (7.8)	45 (1.1)	6 (0.1)	0 (0.0)	0 (0.0)	0 (0.0)	0 (0.0)	0 (0.0)	2 (0.0)	15 (0.4)	3458 (84.5)
波高が25cm以下の回数																		635 (15.5)
合計																		4093 (100.0)

付表-A.6.65(c) 岩手北部沖 f4周期帯領域における波高・波向階級別出現頻度統計

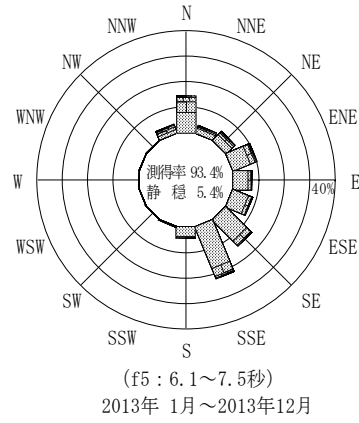
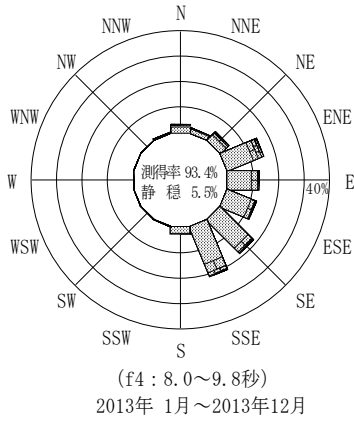
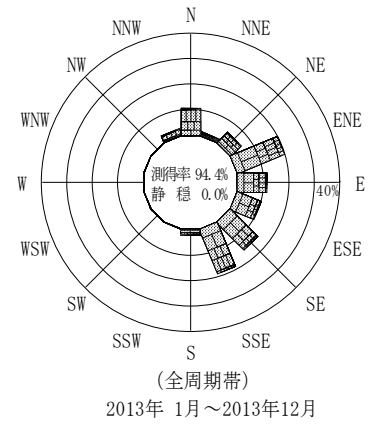
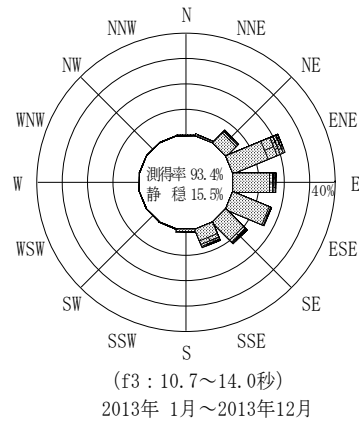
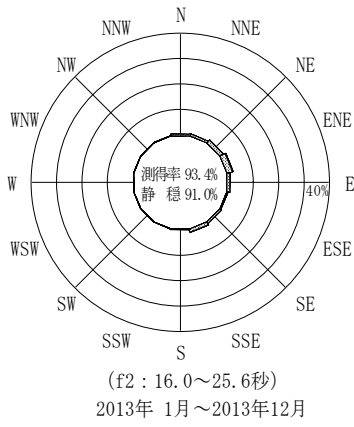
2013年 1月～2013年12月(年) 波向・波高階級別出現頻度表 (f4: 8.0～9.8秒) 観測地点: 岩手北部沖

波高	波向	NNE	NE	ENE	E	ESE	SE	SSE	S	SSW	SW	WSW	W	WNW	NW	NNW	N	合計	
801～																		0 (0.0)	
751～800																		0 (0.0)	
701～750																		0 (0.0)	
651～700																		0 (0.0)	
601～650																		0 (0.0)	
551～600																		0 (0.0)	
501～550			2 (0.0)															2 (0.0)	
451～500																		0 (0.0)	
401～450						1 (0.0)												1 (0.0)	
351～400			2 (0.0)	1 (0.0)		1 (0.0)												4 (0.1)	
301～350		1 (0.0)		2 (0.0)	2 (0.0)		1 (0.0)	1 (0.0)									3 (0.1)	10 (0.2)	
251～300			2 (0.0)	14 (0.3)	1 (0.0)	2 (0.0)	3 (0.1)	2 (0.0)									4 (0.1)	28 (0.7)	
201～250			5 (0.1)	19 (0.5)	1 (0.0)	5 (0.1)	9 (0.2)	12 (0.3)	1 (0.0)								4 (0.1)	56 (1.4)	
176～200		1 (0.0)	7 (0.2)	17 (0.4)	6 (0.1)	6 (0.1)	9 (0.2)	17 (0.4)									5 (0.1)	68 (1.7)	
151～175		1 (0.0)	11 (0.3)	41 (1.0)	11 (0.3)	11 (0.3)	12 (0.3)	33 (0.8)	2 (0.0)						1 (0.0)	6 (0.1)	129 (3.2)		
126～150		1 (0.0)	18 (0.4)	45 (1.1)	44 (1.1)	19 (0.5)	22 (0.5)	61 (1.5)	4 (0.1)						1 (0.0)	4 (0.1)	219 (5.4)		
101～125		12 (0.3)	23 (0.6)	41 (1.0)	53 (1.3)	42 (1.0)	62 (1.5)	93 (2.3)	4 (0.1)						1 (0.0)	16 (0.4)	347 (8.5)		
76～100		11 (0.3)	24 (0.6)	99 (2.4)	81 (2.0)	74 (1.8)	95 (2.3)	117 (2.9)	10 (0.2)		1 (0.0)				6 (0.1)	28 (0.7)	546 (13.3)		
51～75		17 (0.4)	52 (1.3)	193 (4.7)	165 (4.0)	184 (4.5)	257 (6.3)	243 (5.9)	31 (0.8)	1 (0.0)					3 (0.1)	33 (0.8)	1179 (28.8)		
26～50		44 (1.1)	50 (1.2)	163 (4.0)	149 (3.6)	166 (4.1)	292 (7.1)	291 (7.1)	69 (1.7)	5 (0.1)					9 (0.2)	40 (1.0)	1278 (31.2)		
合計		88 (2.2)	196 (4.8)	635 (15.5)	513 (12.5)	511 (12.5)	762 (18.6)	870 (21.3)	121 (3.0)	6 (0.1)	1 (0.0)	0 (0.0)	0 (0.0)	0 (0.0)	0 (0.0)	21 (0.5)	143 (3.5)	3867 (94.5)	
																		波高が25cm以下の回数	226 (5.5)
																		合計	4093 (100.0)


付表-A.6.65(d) 岩手北部沖 f5周期帯領域における波高・波向階級別出現頻度統計

2013年 1月～2013年12月(年) 波向・波高階級別出現頻度表 (f5: 6.1～7.5秒) 観測地点: 岩手北部沖

波高	波向	NNE	NE	ENE	E	ESE	SE	SSE	S	SSW	SW	WSW	W	WNW	NW	NNW	N	合計	
801～																		0 (0.0)	
751～800																		0 (0.0)	
701～750																		0 (0.0)	
651～700																		0 (0.0)	
601～650																		0 (0.0)	
551～600																		0 (0.0)	
501～550																		0 (0.0)	
451～500																		0 (0.0)	
401～450																		0 (0.0)	
351～400																	1 (0.0)	1 (0.0)	
301～350			1 (0.0)	1 (0.0)													2 (0.0)	4 (0.1)	
251～300		2 (0.0)	2 (0.0)	1 (0.0)				2 (0.0)									2 (0.0)	9 (0.2)	
201～250		2 (0.0)	5 (0.1)	9 (0.2)	3 (0.1)	3 (0.1)	4 (0.1)	12 (0.3)	1 (0.0)					1 (0.0)		12 (0.3)	20 (0.5)	72 (1.8)	
176～200		9 (0.2)	15 (0.4)	12 (0.3)	4 (0.1)	9 (0.2)	8 (0.2)	12 (0.3)	1 (0.0)						2 (0.0)	11 (0.3)	29 (0.7)	112 (2.7)	
151～175		9 (0.2)	9 (0.2)	8 (0.2)	3 (0.1)	4 (0.1)	11 (0.3)	14 (0.3)	2 (0.0)							20 (0.5)	44 (1.1)	124 (3.0)	
126～150		13 (0.3)	16 (0.4)	24 (0.6)	20 (0.5)	17 (0.4)	19 (0.5)	37 (0.9)	2 (0.0)							27 (0.7)	75 (1.8)	250 (6.1)	
101～125		11 (0.3)	26 (0.6)	59 (1.4)	30 (0.7)	36 (0.9)	68 (1.7)	100 (2.4)	13 (0.3)				1 (0.0)	1 (0.0)		18 (0.4)	93 (2.3)	456 (11.1)	
76～100		20 (0.5)	41 (1.0)	75 (1.8)	69 (1.7)	52 (1.3)	108 (2.6)	169 (4.1)	23 (0.6)	1 (0.0)	1 (0.0)					18 (0.4)	115 (2.8)	692 (16.9)	
51～75		21 (0.5)	55 (1.3)	134 (3.3)	105 (2.6)	115 (2.8)	174 (4.3)	219 (5.4)	67 (1.6)	3 (0.1)		1 (0.0)				26 (0.6)	133 (3.2)	1053 (25.7)	
26～50		47 (1.1)	33 (0.8)	95 (2.3)	71 (1.7)	111 (2.7)	202 (4.9)	342 (8.4)	73 (1.8)	10 (0.2)	2 (0.0)	2 (0.0)		1 (0.0)	2 (0.0)	16 (0.4)	91 (2.2)	1098 (26.8)	
合計		134 (3.3)	203 (5.0)	418 (10.2)	305 (7.5)	347 (8.5)	594 (14.5)	907 (22.2)	182 (4.4)	14 (0.3)	3 (0.1)	3 (0.1)	1 (0.0)	3 (0.1)	4 (0.1)	153 (3.7)	600 (14.7)	3871 (94.6)	
																		波高が25cm以下の回数	222 (5.4)
																		合計	4093 (100.0)



岩手北部沖



付図-A.3.65 岩手北部沖 波高・波向別出現頻度図 (f2, f3, f4, f5, 全周期帯)