

付表-A.6.67(a) 岩手南部沖 f2周期帯領域における波高・波向階級別出現頻度統計
 2013年 1月～2013年12月(年) 波向・波高階級別出現頻度表 (f2: 16.0～25.6秒) 観測地点: 岩手南部沖

波高 波向	NNE	NE	ENE	E	ESE	SE	SSE	S	SSW	SW	WSW	W	WNW	NW	NNW	N	合計
801～																	0 (0.0)
751～800																	0 (0.0)
701～750																	0 (0.0)
651～700																	0 (0.0)
601～650																	0 (0.0)
551～600																	0 (0.0)
501～550																	0 (0.0)
451～500							1 (0.0)										1 (0.0)
401～450							1 (0.0)										1 (0.0)
351～400																	0 (0.0)
301～350			1 (0.0)				1 (0.0)										2 (0.1)
251～300			2 (0.1)				2 (0.1)										4 (0.1)
201～250			4 (0.1)				1 (0.0)	1 (0.0)									6 (0.2)
176～200		1 (0.0)															1 (0.0)
151～175			3 (0.1)				1 (0.0)										4 (0.1)
126～150		2 (0.1)	1 (0.0)	1 (0.0)					1 (0.0)								5 (0.1)
101～125		4 (0.1)	11 (0.3)	1 (0.0)		1 (0.0)	3 (0.1)										20 (0.5)
76～100	1 (0.0)	17 (0.4)	11 (0.3)	7 (0.2)	1 (0.0)	2 (0.1)	3 (0.1)	3 (0.1)									45 (1.1)
51～75	2 (0.1)	33 (0.8)	16 (0.4)	15 (0.4)	6 (0.2)	8 (0.2)	3 (0.1)	6 (0.2)	2 (0.1)								91 (2.3)
26～50	9 (0.2)	77 (1.7)	68 (1.7)	38 (0.9)	14 (0.3)	14 (0.3)	11 (0.3)	19 (0.5)	1 (0.0)	3 (0.1)		1 (0.0)		1 (0.0)	5 (0.1)		261 (6.5)
合計	12 (0.3)	134 (3.4)	117 (2.9)	62 (1.6)	21 (0.5)	25 (0.6)	27 (0.7)	29 (0.7)	4 (0.1)	3 (0.1)	0 (0.0)	1 (0.0)	0 (0.0)	0 (0.0)	1 (0.0)	5 (0.1)	441 (11.0)
波高が25cm以下の回数																	3559 (89.0)
合計																	4000 (100.0)

付表-A.6.67(b) 岩手南部沖 f3周期帯領域における波高・波向階級別出現頻度統計
 2013年 1月～2013年12月(年) 波向・波高階級別出現頻度表 (f3: 10.7～14.0秒) 観測地点: 岩手南部沖

波高 波向	NNE	NE	ENE	E	ESE	SE	SSE	S	SSW	SW	WSW	W	WNW	NW	NNW	N	合計
801～																	0 (0.0)
751～800																	0 (0.0)
701～750						1 (0.0)	1 (0.0)									1 (0.0)	3 (0.1)
651～700	1 (0.0)																1 (0.0)
601～650	1 (0.0)																1 (0.0)
551～600							1 (0.0)										1 (0.0)
501～550				2 (0.1)					1 (0.0)								3 (0.1)
451～500	1 (0.0)		2 (0.1)			1 (0.0)	2 (0.1)	2 (0.1)									8 (0.2)
401～450	1 (0.0)		5 (0.1)	1 (0.0)			1 (0.0)	1 (0.0)									9 (0.2)
351～400	2 (0.1)	11 (0.3)	9 (0.2)	6 (0.2)		1 (0.0)	1 (0.0)										30 (0.8)
301～350	2 (0.1)	10 (0.2)	4 (0.1)	17 (0.4)	1 (0.0)	3 (0.1)	2 (0.1)	1 (0.0)									40 (1.0)
251～300		24 (0.6)	12 (0.3)	13 (0.3)	2 (0.1)	4 (0.1)	4 (0.1)	1 (0.0)									60 (1.5)
201～250	2 (0.1)	27 (0.7)	23 (0.6)	13 (0.3)	1 (0.0)	11 (0.3)	11 (0.3)	11 (0.3)									99 (2.5)
176～200		19 (0.5)	13 (0.3)	7 (0.2)	2 (0.1)	2 (0.2)	10 (0.2)	17 (0.4)	2 (0.1)								79 (2.0)
151～175	4 (0.1)	36 (0.9)	24 (0.6)	14 (0.3)	6 (0.2)	5 (0.1)	16 (0.4)	16 (0.4)	1 (0.0)								122 (3.0)
126～150		52 (1.3)	40 (1.0)	21 (0.5)	11 (0.3)	16 (0.4)	25 (0.6)	14 (0.3)									179 (4.5)
101～125	3 (0.1)	82 (2.0)	82 (2.0)	34 (0.9)	20 (0.5)	19 (0.5)	20 (0.5)	15 (0.4)	1 (0.0)								276 (6.9)
76～100	1 (0.0)	103 (2.6)	122 (3.0)	41 (1.0)	31 (0.8)	18 (0.5)	25 (0.6)	21 (0.5)	4 (0.1)								366 (9.2)
51～75	13 (0.3)	139 (3.5)	151 (3.8)	102 (2.5)	75 (1.9)	60 (1.5)	37 (0.9)	46 (1.1)	6 (0.2)	1 (0.0)						2 (0.1)	632 (15.8)
26～50	52 (1.3)	116 (2.9)	186 (4.7)	271 (6.8)	491 (12.3)	341 (8.5)	143 (3.6)	100 (2.5)	28 (0.7)	3 (0.1)		1 (0.0)				14 (0.3)	1746 (43.7)
合計	83 (2.1)	619 (15.5)	673 (16.8)	542 (13.6)	640 (16.0)	489 (12.2)	299 (7.5)	245 (6.1)	43 (1.1)	4 (0.1)	0 (0.0)	1 (0.0)	0 (0.0)	0 (0.0)	0 (0.0)	17 (0.4)	3655 (91.4)
波高が25cm以下の回数																	345 (8.6)
合計																	4000 (100.0)

付表-A.6.67(c) 岩手南部沖 f4周期帯領域における波高・波向階級別出現頻度統計

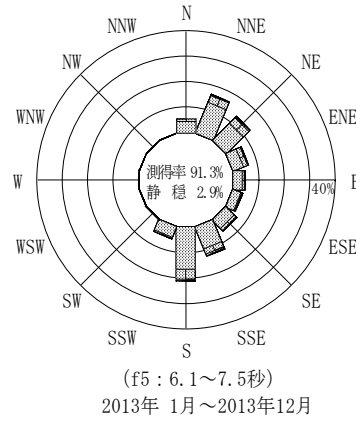
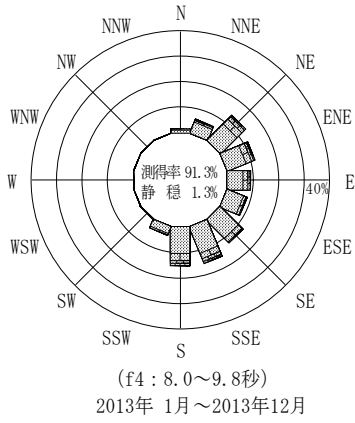
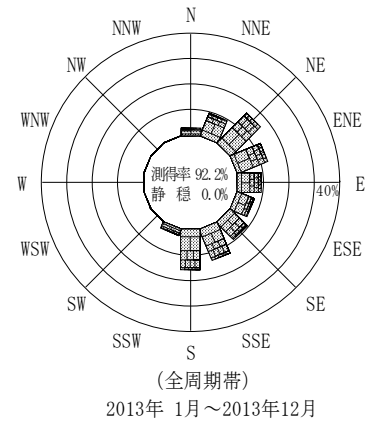
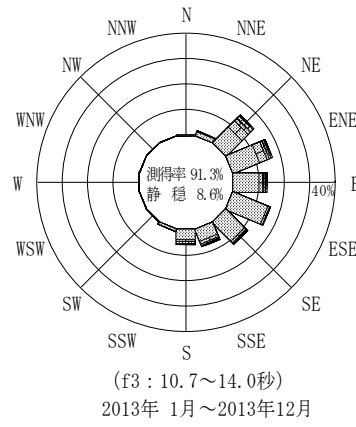
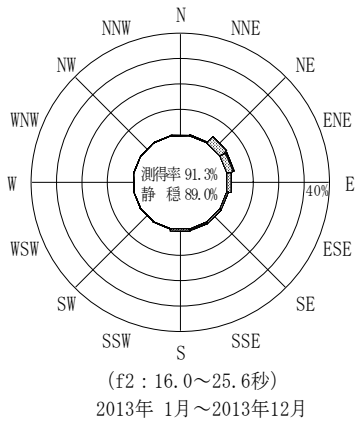
2013年 1月～2013年12月(年) 波向・波高階級別出現頻度表 (f4: 8.0～9.8秒) 観測地点: 岩手南部沖

波高	波向	NNE	NE	ENE	E	ESE	SE	SSE	S	SSW	SW	WSW	W	WNW	NW	NNW	N	合計	
801～																		0 (0.0)	
751～800																		0 (0.0)	
701～750																		0 (0.0)	
651～700																		0 (0.0)	
601～650																		0 (0.0)	
551～600																		0 (0.0)	
501～550																		0 (0.0)	
451～500		1 (0.0)																1 (0.0)	
401～450																		0 (0.0)	
351～400		1 (0.0)				1 (0.0)		1 (0.0)	2 (0.1)									5 (0.1)	
301～350				5 (0.1)	3 (0.1)		1 (0.0)	4 (0.1)										13 (0.3)	
251～300			5 (0.1)	6 (0.2)	1 (0.0)	1 (0.0)	2 (0.1)	8 (0.2)	17 (0.4)									40 (1.0)	
201～250		7 (0.2)	21 (0.5)	11 (0.3)	1 (0.0)	5 (0.1)	2 (0.1)	21 (0.5)	20 (0.5)	2 (0.1)								90 (2.2)	
176～200		2 (0.1)	26 (0.7)	11 (0.3)	11 (0.3)	3 (0.1)	5 (0.1)	20 (0.5)	23 (0.6)								2 (0.1)	103 (2.6)	
151～175		8 (0.2)	34 (0.9)	24 (0.6)	24 (0.6)	5 (0.1)	8 (0.2)	28 (0.7)	17 (0.4)								1 (0.0)	149 (3.7)	
126～150		15 (0.4)	44 (1.1)	53 (1.3)	45 (1.1)	16 (0.4)	25 (0.6)	42 (1.1)	4 (0.1)								3 (0.1)	293 (7.3)	
101～125		16 (0.4)	58 (1.5)	39 (1.0)	34 (0.9)	28 (0.7)	52 (1.3)	48 (1.2)	68 (1.7)	21 (0.5)							13 (0.3)	377 (9.4)	
76～100		33 (0.8)	95 (2.4)	78 (2.0)	56 (1.4)	49 (1.2)	72 (1.8)	64 (1.6)	109 (2.7)	20 (0.5)							8 (0.2)	584 (14.6)	
51～75		68 (1.7)	161 (4.0)	141 (3.5)	118 (3.0)	145 (3.6)	201 (5.0)	196 (4.9)	179 (4.5)	38 (0.9)	4 (0.1)						11 (0.3)	1262 (31.6)	
26～50		89 (2.2)	112 (2.8)	103 (2.6)	75 (1.9)	88 (2.2)	139 (3.5)	193 (4.8)	136 (3.4)	62 (1.6)	5 (0.1)						29 (0.7)	1031 (25.8)	
合計		240 (6.0)	556 (13.9)	471 (11.8)	368 (9.2)	341 (8.5)	507 (12.7)	625 (15.6)	617 (15.4)	147 (3.7)	9 (0.2)	0 (0.0)	0 (0.0)	0 (0.0)	0 (0.0)	0 (0.0)	67 (1.7)	3948 (98.7)	
																		波高が25cm以下の回数	52 (1.3)
																		合計	4000 (100.0)


付表-A.6.67(d) 岩手南部沖 f5周期帯領域における波高・波向階級別出現頻度統計

2013年 1月～2013年12月(年) 波向・波高階級別出現頻度表 (f5: 6.1～7.5秒) 観測地点: 岩手南部沖

波高	波向	NNE	NE	ENE	E	ESE	SE	SSE	S	SSW	SW	WSW	W	WNW	NW	NNW	N	合計	
801～																		0 (0.0)	
751～800																		0 (0.0)	
701～750																		0 (0.0)	
651～700																		0 (0.0)	
601～650																		0 (0.0)	
551～600																		0 (0.0)	
501～550																		0 (0.0)	
451～500																		0 (0.0)	
401～450																		0 (0.0)	
351～400																		0 (0.0)	
301～350																		0 (0.0)	
251～300		3 (0.1)		1 (0.0)	1 (0.0)		1 (0.0)	1 (0.0)	2 (0.1)	1 (0.0)								10 (0.2)	
201～250		5 (0.1)	9 (0.2)	5 (0.1)		3 (0.1)	3 (0.1)	8 (0.2)	5 (0.1)	2 (0.1)								40 (1.0)	
176～200		3 (0.1)	4 (0.1)	2 (0.1)	7 (0.2)	5 (0.1)	4 (0.1)	6 (0.2)	7 (0.2)								1 (0.0)	39 (1.0)	
151～175		8 (0.2)	16 (0.4)	6 (0.2)	5 (0.1)	7 (0.2)	6 (0.2)	20 (0.5)	16 (0.4)	2 (0.1)						1 (0.0)	1 (0.0)	88 (2.2)	
126～150		34 (0.9)	43 (1.1)	23 (0.6)	8 (0.2)	2 (0.1)	13 (0.3)	38 (0.9)	61 (1.5)	7 (0.2)							10 (0.2)	239 (6.0)	
101～125		81 (2.0)	74 (1.9)	46 (1.1)	27 (0.7)	11 (0.3)	33 (0.8)	50 (1.2)	91 (2.3)	14 (0.3)							29 (0.7)	456 (11.4)	
76～100		121 (3.0)	119 (3.0)	73 (1.8)	41 (1.0)	43 (1.1)	31 (0.8)	81 (2.0)	137 (3.4)	24 (0.6)	1 (0.0)						51 (1.3)	722 (18.1)	
51～75		208 (5.2)	173 (4.3)	57 (1.4)	64 (1.6)	56 (1.4)	77 (1.9)	140 (3.5)	247 (6.2)	61 (1.5)	1 (0.0)	1 (0.0)					62 (1.6)	1147 (28.7)	
26～50		199 (5.0)	96 (2.4)	52 (1.3)	43 (1.1)	44 (1.1)	81 (2.0)	157 (3.9)	292 (7.3)	98 (2.5)	6 (0.2)	2 (0.1)	1 (0.0)			1 (0.0)	72 (1.8)	1144 (28.6)	
合計		662 (16.6)	534 (13.4)	265 (6.6)	196 (4.9)	171 (4.3)	249 (6.2)	501 (12.5)	858 (21.5)	209 (5.2)	8 (0.2)	3 (0.1)	1 (0.0)	0 (0.0)	0 (0.0)	2 (0.1)	226 (5.7)	3885 (97.1)	
																		波高が25cm以下の回数	115 (2.9)
																		合計	4000 (100.0)



岩手南部沖



付図-A.3.67 岩手南部沖 波高・波向別出現頻度図 (f2, f3, f4, f5, 全周期帯)