

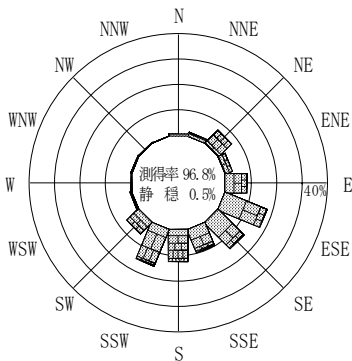
付表-A.4.75 徳島海陽沖 波高・波向別出現頻度統計 (2013年1月~2013年12月)

2013年1月~2013年12月(年)

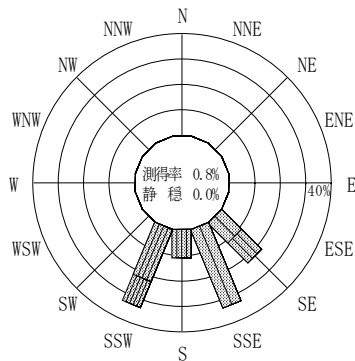
波高・波向階級別出現頻度表 (有義波)

観測地点: 徳島海陽沖

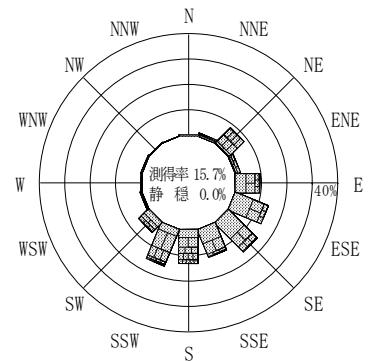
波高	波向	NNE	NE	ENE	E	ESE	SE	SSE	S	SSW	SW	WSW	W	WNW	NW	NNW	N	合計	
801~																		0 (0.0)	
751~800																		0 (0.0)	
701~750																		0 (0.0)	
651~700																		0 (0.0)	
601~650																		0 (0.0)	
551~600																		0 (0.0)	
501~550																		0 (0.0)	
451~500									1 (0.1)									1 (0.1)	
401~450										2 (0.3)								2 (0.3)	
351~400										3 (0.4)								3 (0.4)	
301~350		1 (0.1)							6 (0.9)	2 (0.3)								9 (1.3)	
251~300		9 (1.3)						1 (0.1)	6 (0.9)	3 (0.4)								19 (2.8)	
201~250		16 (2.3)			1 (0.1)		2 (0.3)	1 (0.1)	11 (1.6)	4 (0.6)								35 (5.1)	
176~200	2 (0.3)	17 (2.5)	3 (0.4)	1 (0.1)	1 (0.1)	2 (0.3)	2 (0.3)	10 (1.5)	11 (1.6)	3 (0.4)								52 (7.5)	
151~175	1 (0.1)	7 (1.0)	4 (0.6)	11 (1.6)	11 (1.6)	14 (2.0)	5 (0.7)	7 (1.0)	15 (2.2)	6 (0.9)	2 (0.3)							83 (12.0)	
126~150		6 (0.9)	3 (0.4)	11 (1.6)	11 (1.6)	14 (2.0)	13 (1.9)	12 (1.7)	26 (3.8)	4 (0.6)	2 (0.3)							102 (14.8)	
101~125	2 (0.3)	1 (0.1)	2 (0.3)	13 (1.9)	19 (2.8)	17 (2.5)	16 (2.3)	13 (1.9)	24 (3.5)	8 (1.2)			2 (0.3)					117 (17.0)	
76~100	2 (0.3)	2 (0.3)	2 (0.3)	11 (1.6)	20 (2.9)	22 (3.2)	21 (3.0)	16 (2.3)	13 (1.9)	17 (2.5)	1 (0.1)			1 (0.1)			3 (0.4)	131 (19.0)	
51~75	2 (0.3)			16 (2.3)	31 (4.5)	31 (4.5)	17 (2.5)	6 (0.9)	6 (0.9)					2 (0.3)	1 (0.1)		1 (0.1)	113 (16.4)	
26~50				2 (0.3)	4 (0.6)	9 (1.3)	5 (0.7)	1 (0.1)	1 (0.1)									22 (3.2)	
合計		9 (1.3)	59 (8.6)	14 (2.0)	66 (9.6)	97 (14.1)	111 (16.1)	81 (11.8)	92 (13.4)	107 (15.5)	38 (5.5)	5 (0.7)	2 (0.3)	3 (0.4)	1 (0.1)	0 (0.0)	4 (0.6)	689 (100.0)	
																		有義波が25cm以下の回数	0 (0.0)
																		合計	689 (100.0)



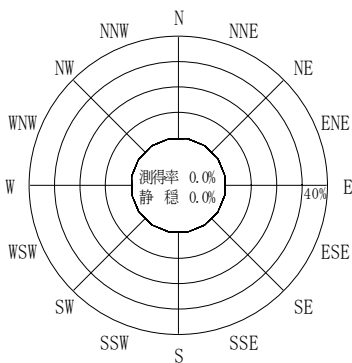
2012年12月~2013年2月 (冬)



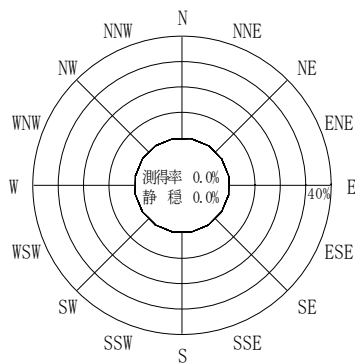
2013年3月~2013年5月 (春)



2013年1月~2013年12月 (年)




2013年6月~2013年8月 (夏)



2013年9月~2013年11月 (秋)

徳島海陽沖

波高(m)



付図-A.2.75 徳島海陽沖 波高・波向別出現頻度図