

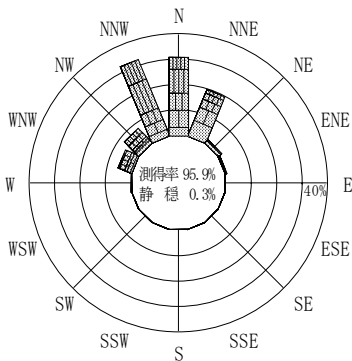
付表-A.4.16 柴山 波高・波向別出現頻度統計 (2013年1月~2013年12月)

2013年1月~2013年12月(年)

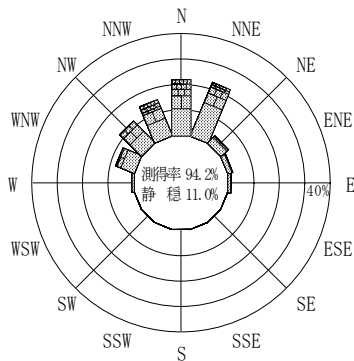
波高・波向階級別出現頻度表 (有義波)

観測地点: 柴山

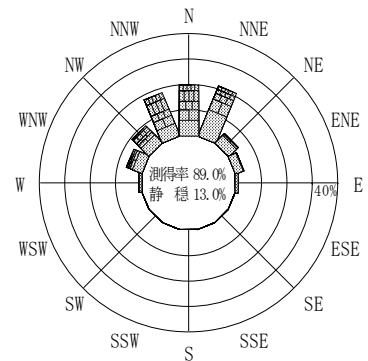
波高	波向	NNE	NE	ENE	E	ESE	SE	SSE	S	SSW	SW	WSW	W	WNW	NW	NNW	N	合計
801~																		0 (0.0)
751~800																		0 (0.0)
701~750																		0 (0.0)
651~700		1 (0.0)																1 (0.0)
601~650		1 (0.0)																1 (0.0)
551~600		2 (0.1)															4 (0.1)	6 (0.2)
501~550		3 (0.1)														3 (0.1)	2 (0.1)	8 (0.2)
451~500		3 (0.1)														4 (0.1)	9 (0.2)	16 (0.4)
401~450		4 (0.1)													2 (0.1)	19 (0.5)	14 (0.4)	39 (1.0)
351~400		15 (0.4)												1 (0.0)	8 (0.2)	29 (0.7)	26 (0.7)	79 (2.0)
301~350		24 (0.6)												5 (0.1)	16 (0.4)	39 (1.0)	34 (0.9)	118 (3.0)
251~300		25 (0.6)	4 (0.1)	2 (0.1)										6 (0.2)	33 (0.8)	68 (1.7)	68 (1.7)	206 (5.3)
201~250		40 (1.0)	4 (0.1)	1 (0.0)										18 (0.5)	36 (0.9)	107 (2.7)	93 (2.4)	299 (7.7)
176~200		36 (0.9)	2 (0.1)	1 (0.0)										9 (0.2)	19 (0.5)	49 (1.3)	58 (1.5)	174 (4.5)
151~175		60 (1.5)	2 (0.1)	1 (0.0)										17 (0.4)	23 (0.6)	57 (1.5)	72 (1.8)	232 (5.9)
126~150		79 (2.0)	11 (0.3)	1 (0.0)									1 (0.0)	16 (0.4)	26 (0.7)	53 (1.4)	76 (1.9)	263 (6.7)
101~125		94 (2.4)	14 (0.4)	6 (0.2)	1 (0.0)								3 (0.1)	26 (0.7)	32 (0.8)	78 (2.0)	86 (2.2)	340 (8.7)
76~100		133 (3.4)	28 (0.7)	9 (0.2)	2 (0.1)								4 (0.1)	31 (0.8)	41 (1.1)	74 (1.9)	77 (2.0)	399 (10.2)
51~75		156 (4.0)	39 (1.0)	38 (1.0)	11 (0.3)								15 (0.4)	57 (1.5)	56 (1.4)	52 (1.3)	71 (1.8)	495 (12.7)
26~50		156 (4.0)	102 (2.6)	80 (2.1)	29 (0.7)								20 (0.5)	71 (1.8)	76 (1.9)	86 (2.2)	96 (2.5)	716 (18.4)
合計		832 (21.3)	206 (5.3)	139 (3.6)	43 (1.1)	0 (0.0)	0 (0.0)	0 (0.0)	0 (0.0)	0 (0.0)	0 (0.0)	0 (0.0)	43 (1.1)	257 (6.6)	368 (9.4)	718 (18.4)	786 (20.2)	3392 (87.0)
有義波が25cm以下の回数																		508 (13.0)
合計																		3900 (100.0)



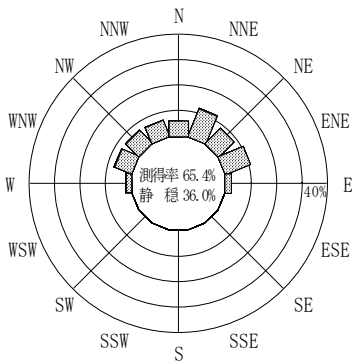
2012年12月~2013年2月 (冬)



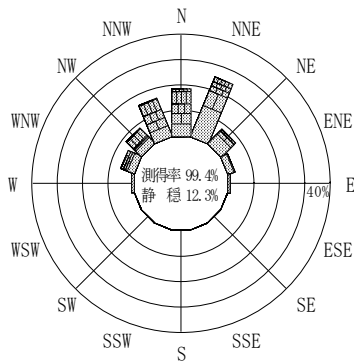
2013年3月~2013年5月 (春)



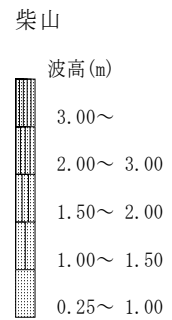
2013年1月~2013年12月 (年)



2013年6月~2013年8月 (夏)



2013年9月~2013年11月 (秋)



付図-A.2.16 柴山 波高・波向別出現頻度図