

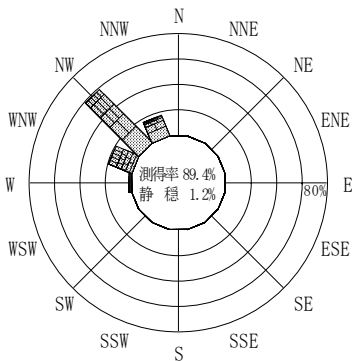
付表-A.4.15 敦賀 波高・波向別出現頻度統計 (2013年1月~2013年12月)

2013年1月~2013年12月(年)

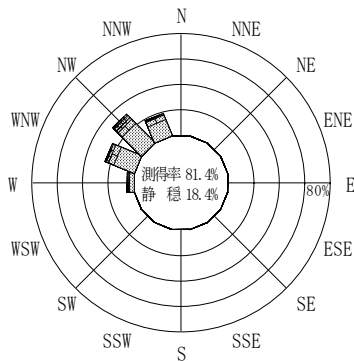
波高・波向階級別出現頻度表 (有義波)

観測地点: 敦賀

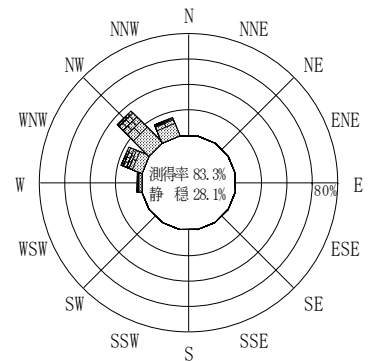
波高	波向	NNE	NE	ENE	E	ESE	SE	SSE	S	SSW	SW	WSW	W	WNW	NW	NNW	N	合計
801~																		0 (0.0)
751~800																		0 (0.0)
701~750																		0 (0.0)
651~700																		0 (0.0)
601~650																		0 (0.0)
551~600														1 (0.0)				1 (0.0)
501~550														1 (0.0)				1 (0.0)
451~500														3 (0.1)	5 (0.1)			8 (0.2)
401~450														12 (0.3)	8 (0.2)	1 (0.0)		21 (0.6)
351~400														22 (0.6)	16 (0.4)	3 (0.1)		41 (1.1)
301~350													4 (0.1)	18 (0.5)	38 (1.0)	3 (0.1)		63 (1.7)
251~300													5 (0.1)	40 (1.1)	59 (1.6)	10 (0.3)		114 (3.1)
201~250													10 (0.3)	65 (1.8)	103 (2.8)	20 (0.5)		198 (5.4)
176~200													8 (0.2)	39 (1.1)	80 (2.2)	10 (0.3)		137 (3.8)
151~175													9 (0.2)	39 (1.1)	87 (2.4)	22 (0.6)		157 (4.3)
126~150													5 (0.1)	43 (1.2)	112 (3.1)	35 (1.0)		195 (5.3)
101~125													8 (0.2)	57 (1.6)	139 (3.8)	74 (2.0)		278 (7.6)
76~100													19 (0.5)	86 (2.4)	193 (5.3)	91 (2.5)		389 (10.7)
51~75													26 (0.7)	112 (3.1)	211 (5.8)	118 (3.2)		467 (12.8)
26~50													40 (1.1)	100 (2.7)	232 (6.4)	181 (5.0)		553 (15.2)
合計		0 (0.0)	0 (0.0)	0 (0.0)	0 (0.0)	0 (0.0)	0 (0.0)	0 (0.0)	0 (0.0)	0 (0.0)	0 (0.0)	0 (0.0)	134 (3.7)	637 (17.5)	1284 (35.2)	568 (15.6)	0 (0.0)	2623 (71.9)
有義波が25cm以下の回数																		1026 (28.1)
合計																		3649 (100.0)



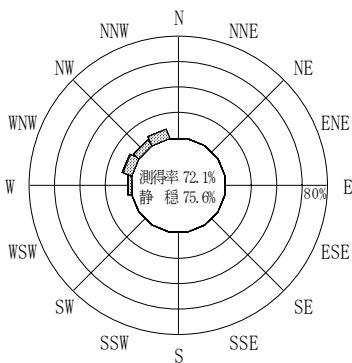
2012年12月~2013年2月 (冬)



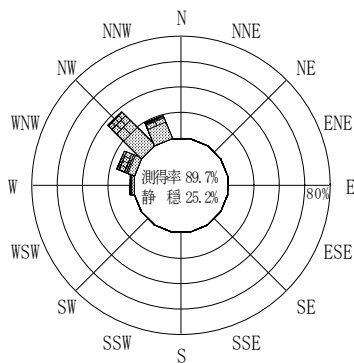
2013年3月~2013年5月 (春)



2013年1月~2013年12月 (年)



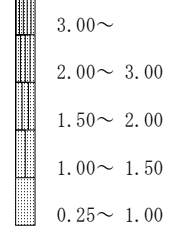
2013年6月~2013年8月 (夏)



2013年9月~2013年11月 (秋)

敦賀

波高(m)



付図-A.2.15 敦賀 波高・波向別出現頻度図