

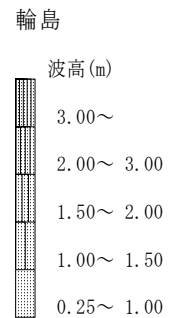
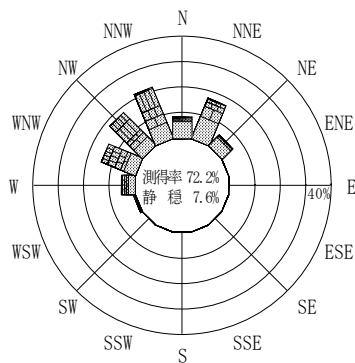
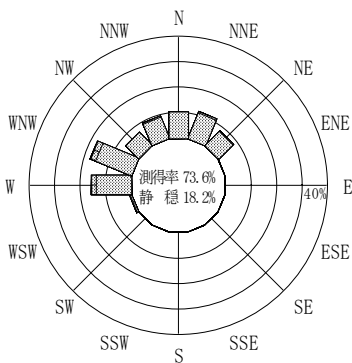
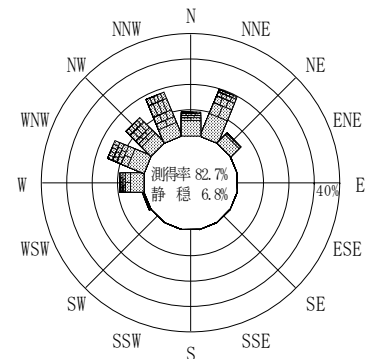
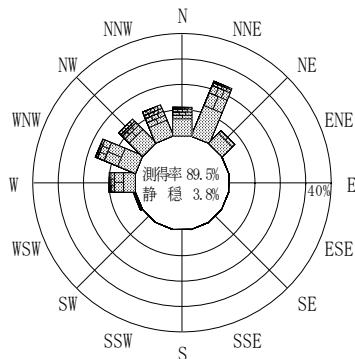
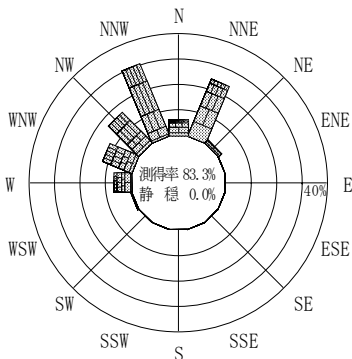
付表-A.4.12 輪島 波高・波向別出現頻度統計 (2013年1月~2013年12月)

2013年1月~2013年12月(年)

波高・波向階級別出現頻度表 (有義波)

観測地点: 輪島

波高	波向	NNE	NE	ENE	E	ESE	SE	SSE	S	SSW	SW	WSW	W	WNW	NW	NNW	N	合計
801~																		0 (0.0)
751~800																		0 (0.0)
701~750																		0 (0.0)
651~700																		0 (0.0)
601~650																		0 (0.0)
551~600																2 (0.1)		2 (0.1)
501~550														4 (0.1)	7 (0.2)	9 (0.2)		20 (0.6)
451~500	2 (0.1)												1 (0.0)	12 (0.3)	10 (0.3)	10 (0.3)	3 (0.1)	38 (1.0)
401~450	5 (0.1)												1 (0.0)	18 (0.5)	18 (0.5)	18 (0.5)	4 (0.1)	64 (1.8)
351~400	12 (0.3)												3 (0.1)	14 (0.4)	22 (0.6)	20 (0.6)	7 (0.2)	78 (2.2)
301~350	17 (0.5)												11 (0.3)	28 (0.8)	24 (0.7)	38 (1.0)	5 (0.1)	123 (3.4)
251~300	25 (0.7)												9 (0.2)	29 (0.8)	45 (1.2)	71 (2.0)	10 (0.3)	189 (5.2)
201~250	36 (1.0)	3 (0.1)											22 (0.6)	35 (1.0)	71 (2.0)	105 (2.9)	19 (0.5)	291 (8.0)
176~200	47 (1.3)											1 (0.0)	19 (0.5)	40 (1.1)	28 (0.8)	56 (1.5)	15 (0.4)	206 (5.7)
151~175	56 (1.5)	2 (0.1)										5 (0.1)	16 (0.4)	29 (0.8)	30 (0.8)	46 (1.3)	17 (0.5)	201 (5.5)
126~150	76 (2.1)	13 (0.4)											28 (0.8)	43 (1.2)	27 (0.7)	47 (1.3)	13 (0.4)	247 (6.8)
101~125	89 (2.5)	14 (0.4)										7 (0.2)	45 (1.2)	55 (1.5)	32 (0.9)	44 (1.2)	24 (0.7)	310 (8.6)
76~100	121 (3.3)	35 (1.0)										3 (0.1)	68 (1.9)	74 (2.0)	47 (1.3)	57 (1.6)	45 (1.2)	450 (12.4)
51~75	132 (3.6)	60 (1.7)										8 (0.2)	70 (1.9)	82 (2.3)	67 (1.8)	56 (1.5)	66 (1.8)	541 (14.9)
26~50	103 (2.8)	76 (2.1)										1 (0.0)	54 (1.5)	98 (2.7)	76 (2.1)	96 (2.6)	114 (3.1)	618 (17.1)
合計		721 (19.9)	203 (5.6)	0 (0.0)	0 (0.0)	0 (0.0)	0 (0.0)	0 (0.0)	0 (0.0)	0 (0.0)	0 (0.0)	25 (0.7)	347 (9.6)	561 (15.5)	504 (13.9)	675 (18.6)	342 (9.4)	3378 (93.2)
有義波が25cm以下の回数																		246 (6.8)
合計																		3624 (100.0)



付図-A.2.12 輪島 波高・波向別出現頻度図