

付表-B.6.47(a) 伊勢湾 f2周期帯領域における波高・波向階級別出現頻度統計 (連続観測)  
 2011年 1月~2011年12月(年) 波向・波高階級別出現頻度表 (f2: 16.0~25.6秒) 観測地点: 伊勢湾

波高 波向	NNE	NE	ENE	E	ESE	SE	SSE	S	SSW	SW	WSW	W	WNW	NW	NNW	N	合計
801~																	0 (0.0)
751~800																	0 (0.0)
701~750																	0 (0.0)
651~700																	0 (0.0)
601~650																	0 (0.0)
551~600																	0 (0.0)
501~550																	0 (0.0)
451~500																	0 (0.0)
401~450																	0 (0.0)
351~400																	0 (0.0)
301~350																	0 (0.0)
251~300																	0 (0.0)
201~250																	0 (0.0)
176~200																	0 (0.0)
151~175																	0 (0.0)
126~150																	0 (0.0)
101~125																	0 (0.0)
76~100																	0 (0.0)
51~75																	0 (0.0)
26~50																	0 (0.0)
合計	(0.0)	(0.0)	(0.0)	(0.0)	(0.0)	(0.0)	(0.0)	(0.0)	(0.0)	(0.0)	(0.0)	(0.0)	(0.0)	(0.0)	(0.0)	(0.0)	0 (0.0)

(連続観測)

波高が25cm以下の回数	3228 (100.0)
合計	3228 (100.0)

付表-B.6.47(b) 伊勢湾 f3周期帯領域における波高・波向階級別出現頻度統計 (連続観測)  
 2011年 1月~2011年12月(年) 波向・波高階級別出現頻度表 (f3: 10.7~14.0秒) 観測地点: 伊勢湾

波高 波向	NNE	NE	ENE	E	ESE	SE	SSE	S	SSW	SW	WSW	W	WNW	NW	NNW	N	合計
801~																	0 (0.0)
751~800																	0 (0.0)
701~750																	0 (0.0)
651~700																	0 (0.0)
601~650																	0 (0.0)
551~600																	0 (0.0)
501~550																	0 (0.0)
451~500																	0 (0.0)
401~450																	0 (0.0)
351~400																	0 (0.0)
301~350																	0 (0.0)
251~300																	0 (0.0)
201~250																	0 (0.0)
176~200																	0 (0.0)
151~175																	0 (0.0)
126~150																	0 (0.0)
101~125																	0 (0.0)
76~100																	0 (0.0)
51~75																	0 (0.0)
26~50							2 (0.1)	29 (0.9)									31 (1.0)
合計	(0.0)	(0.0)	(0.0)	(0.0)	(0.0)	(0.0)	2 (0.1)	29 (0.9)	(0.0)	(0.0)	(0.0)	(0.0)	(0.0)	(0.0)	(0.0)	(0.0)	31 (1.0)

(連続観測)

波高が25cm以下の回数	3197 (99.0)
合計	3228 (100.0)

付表-B.6.47(c) 伊勢湾 f4周期帯領域における波高・波向階級別出現頻度統計 (連続観測)

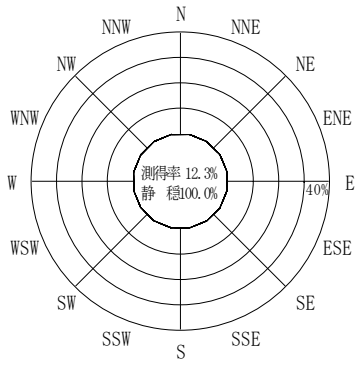
2011年 1月~2011年12月(年) 波向・波高階級別出現頻度表 (f4: 8.0~9.8秒) 観測地点: 伊勢湾

波高	波向	NNE	NE	ENE	E	ESE	SE	SSE	S	SSW	SW	WSW	W	WNW	NW	NNW	N	合計	
801~																		0 (0.0)	
751~800																		0 (0.0)	
701~750																		0 (0.0)	
651~700																		0 (0.0)	
601~650																		0 (0.0)	
551~600																		0 (0.0)	
501~550																		0 (0.0)	
451~500																		0 (0.0)	
401~450																		0 (0.0)	
351~400																		0 (0.0)	
301~350																		0 (0.0)	
251~300																		0 (0.0)	
201~250																		0 (0.0)	
176~200																		0 (0.0)	
151~175																		0 (0.0)	
126~150																		0 (0.0)	
101~125																		0 (0.0)	
76~100																		0 (0.0)	
51~75																		0 (0.0)	
26~50								15 (0.5)	19 (0.6)	1 (0.0)								35 (1.1)	
合計		0 (0.0)	0 (0.0)	0 (0.0)	0 (0.0)	0 (0.0)	0 (0.0)	15 (0.5)	19 (0.6)	1 (0.0)	0 (0.0)	0 (0.0)	0 (0.0)	0 (0.0)	0 (0.0)	0 (0.0)	0 (0.0)	35 (1.1)	
(連続観測)																		波高が25cm以下の回数	3193 (98.9)
																		合計	3228 (100.0)

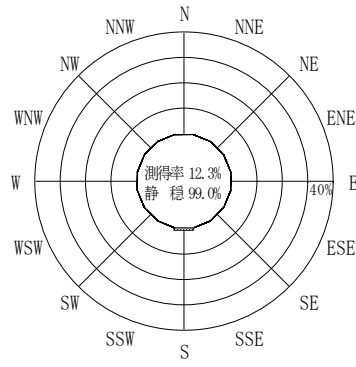
付表-B.6.47(d) 伊勢湾 f5周期帯領域における波高・波向階級別出現頻度統計 (連続観測)

2011年 1月~2011年12月(年) 波向・波高階級別出現頻度表 (f5: 4.3~7.5秒) 観測地点: 伊勢湾

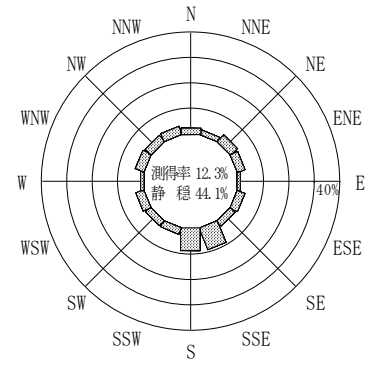
波高	波向	NNE	NE	ENE	E	ESE	SE	SSE	S	SSW	SW	WSW	W	WNW	NW	NNW	N	合計	
801~																		0 (0.0)	
751~800																		0 (0.0)	
701~750																		0 (0.0)	
651~700																		0 (0.0)	
601~650																		0 (0.0)	
551~600																		0 (0.0)	
501~550																		0 (0.0)	
451~500																		0 (0.0)	
401~450																		0 (0.0)	
351~400																		0 (0.0)	
301~350																		0 (0.0)	
251~300																		0 (0.0)	
201~250																		0 (0.0)	
176~200																		0 (0.0)	
151~175																		0 (0.0)	
126~150																		0 (0.0)	
101~125																		0 (0.0)	
76~100																		0 (0.0)	
51~75								1 (0.0)	2 (0.1)									3 (0.1)	
26~50								29 (0.9)	54 (1.7)	1 (0.0)		1 (0.0)			1 (0.0)	2 (0.1)		88 (2.7)	
合計		0 (0.0)	0 (0.0)	0 (0.0)	0 (0.0)	0 (0.0)	0 (0.0)	30 (0.9)	56 (1.7)	1 (0.0)	0 (0.0)	1 (0.0)	0 (0.0)	0 (0.0)	1 (0.0)	2 (0.1)	0 (0.0)	91 (2.8)	
(連続観測)																		波高が25cm以下の回数	3137 (97.2)
																		合計	3228 (100.0)



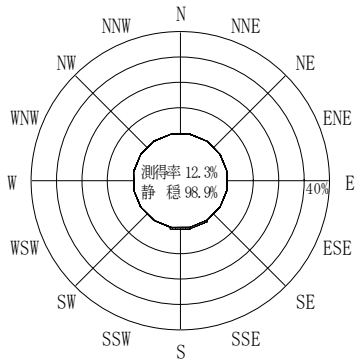
(f2 : 16.0~25.6秒)  
2011年 1月~2011年12月



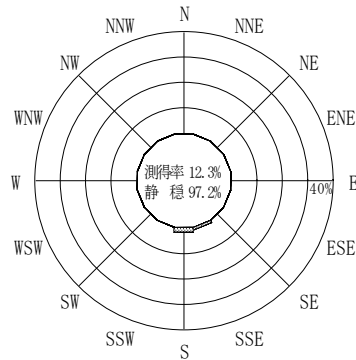
(f3 : 10.7~14.0秒)  
2011年 1月~2011年12月



(全周期帯)  
2011年 1月~2011年12月




(f4 : 8.0~9.8秒)  
2011年 1月~2011年12月



(f5 : 4.3~7.5秒)  
2011年 1月~2011年12月

伊勢湾



(連続観測)

付図-B.3.47 伊勢湾 波高・波向別出現頻度図(連続観測, f2, f3, f4, f5, 全周期帯)