

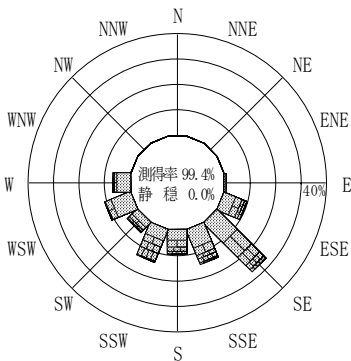
付表-A.4.28 釧路 波高・波向別出現頻度統計 (2009年1月~2009年12月)

2009年1月~2009年12月(年)

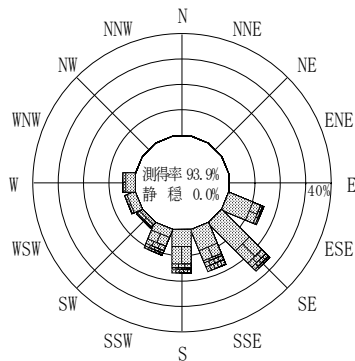
波高・波向階級別出現頻度表 (有義波)

観測地点: 釧路

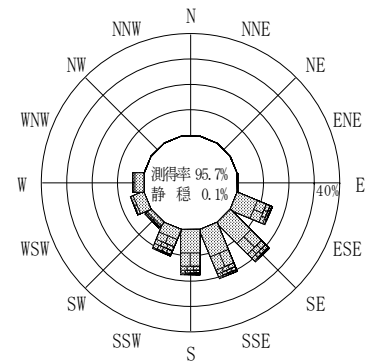
波高	波向	NNE	NE	ENE	E	ESE	SE	SSE	S	SSW	SW	WSW	W	WNW	NW	NNW	N	合計	
801~																		0 (0.0)	
751~800																		0 (0.0)	
701~750																		0 (0.0)	
651~700																		0 (0.0)	
601~650																		0 (0.0)	
551~600																		0 (0.0)	
501~550								1 (0.0)										1 (0.0)	
451~500							1 (0.0)	1 (0.0)	3 (0.1)									5 (0.1)	
401~450							5 (0.1)	4 (0.1)	3 (0.1)	1 (0.0)								13 (0.3)	
351~400						4 (0.1)	11 (0.3)	7 (0.2)	11 (0.3)	6 (0.1)								39 (0.9)	
301~350						5 (0.1)	6 (0.1)	16 (0.4)	10 (0.2)	14 (0.3)								51 (1.2)	
251~300						10 (0.2)	23 (0.5)	23 (0.5)	24 (0.6)	18 (0.4)	2 (0.0)							100 (2.4)	
201~250						23 (0.5)	41 (1.0)	29 (0.7)	21 (0.5)	49 (1.2)	1 (0.0)			1 (0.0)				165 (3.9)	
176~200						22 (0.5)	33 (0.8)	19 (0.5)	25 (0.6)	35 (0.8)	9 (0.2)	2 (0.0)	2 (0.0)					147 (3.5)	
151~175					2 (0.0)	43 (1.0)	60 (1.4)	46 (1.1)	38 (0.9)	36 (0.9)	11 (0.3)	4 (0.1)	1 (0.0)					241 (5.8)	
126~150						51 (1.2)	80 (1.9)	90 (2.1)	81 (1.9)	51 (1.2)	15 (0.4)	11 (0.3)	10 (0.2)					389 (9.3)	
101~125						105 (2.5)	168 (4.0)	145 (3.5)	140 (3.3)	78 (1.9)	15 (0.4)	31 (0.7)	25 (0.6)					707 (16.9)	
76~100					3 (0.1)	179 (4.3)	242 (5.8)	215 (5.1)	187 (4.5)	86 (2.1)	33 (0.8)	62 (1.5)	51 (1.2)					1058 (25.3)	
51~75					3 (0.1)	146 (3.5)	178 (4.2)	197 (4.7)	158 (3.8)	63 (1.5)	26 (0.6)	84 (2.0)	56 (1.3)					911 (21.7)	
26~50					5 (0.1)	39 (0.9)	62 (1.5)	79 (1.9)	44 (1.1)	34 (0.8)	14 (0.3)	41 (1.0)	40 (1.0)					358 (8.5)	
合計		0 (0.0)	0 (0.0)	0 (0.0)	13 (0.3)	627 (15.0)	910 (21.7)	872 (20.8)	745 (17.8)	471 (11.2)	126 (3.0)	235 (5.6)	186 (4.4)	0 (0.0)	0 (0.0)	0 (0.0)	0 (0.0)	4185 (99.9)	
																		有義波が25cm以下の回数	5 (0.1)
																		合計	4190 (100.0)



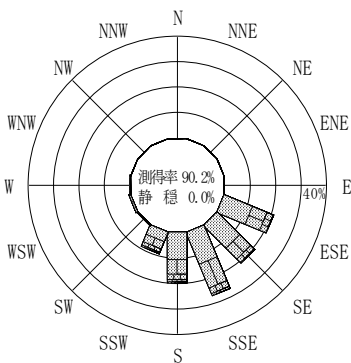
2008年12月~2009年2月 (冬)



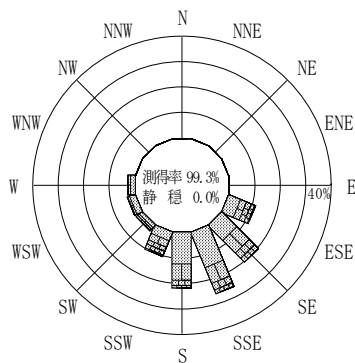
2009年3月~2009年5月 (春)



2009年1月~2009年12月 (年)




2009年6月~2009年8月 (夏)



2009年9月~2009年11月 (秋)

釧路

波高(m)



付図-A.2.28 釧路 波高・波向別出現頻度図