

付表-A.5.59(a) 中城湾 f2周期帯領域における波高・波向階級別出現頻度統計

2007年 1月～2007年12月(年) 波向・波高階級別出現頻度表 (f2: 16.0～25.6秒) 観測地点: 中城湾

波高 波向	NNE	NE	ENE	E	ESE	SE	SSE	S	SSW	SW	WSW	W	WNW	NW	NNW	N	合計
801～																	0 (0.0)
751～800																	0 (0.0)
701～750																	0 (0.0)
651～700																	0 (0.0)
601～650																	0 (0.0)
551～600																	0 (0.0)
501～550																	0 (0.0)
451～500																	0 (0.0)
401～450						4 (0.1)											4 (0.1)
351～400						1 (0.0)											1 (0.0)
301～350																	0 (0.0)
251～300																	0 (0.0)
201～250						1 (0.0)											1 (0.0)
176～200																	0 (0.0)
151～175						1 (0.0)											1 (0.0)
126～150				1 (0.0)		2 (0.0)											3 (0.1)
101～125			1 (0.0)	6 (0.1)	1 (0.0)	2 (0.0)	3 (0.1)										13 (0.3)
76～100			4 (0.1)	24 (0.6)	1 (0.0)	8 (0.2)	5 (0.1)										42 (1.0)
51～75			4 (0.1)	42 (1.0)	1 (0.0)	9 (0.2)	17 (0.4)										73 (1.8)
26～50			24 (0.6)	87 (2.1)	9 (0.2)	10 (0.2)	15 (0.4)	6 (0.1)									151 (3.6)
合計	0 (0.0)	0 (0.0)	33 (0.8)	160 (3.8)	12 (0.3)	38 (0.9)	40 (1.0)	6 (0.1)	0 (0.0)	0 (0.0)	0 (0.0)	0 (0.0)	0 (0.0)	0 (0.0)	0 (0.0)	0 (0.0)	289 (7.0)
波高が25cm以下の回数																	3867 (93.0)
合計																	4156 (100.0)

付表-A.5.59(b) 中城湾 f3周期帯領域における波高・波向階級別出現頻度統計

2007年 1月～2007年12月(年) 波向・波高階級別出現頻度表 (f3: 10.7～14.0秒) 観測地点: 中城湾

波高 波向	NNE	NE	ENE	E	ESE	SE	SSE	S	SSW	SW	WSW	W	WNW	NW	NNW	N	合計
801～																	0 (0.0)
751～800																	0 (0.0)
701～750																	0 (0.0)
651～700																	0 (0.0)
601～650																	0 (0.0)
551～600																	0 (0.0)
501～550						1 (0.0)											1 (0.0)
451～500																	0 (0.0)
401～450					1 (0.0)	4 (0.1)											5 (0.1)
351～400					1 (0.0)	3 (0.1)											4 (0.1)
301～350					1 (0.0)	6 (0.1)											7 (0.2)
251～300					2 (0.0)	4 (0.1)	3 (0.1)										9 (0.2)
201～250			4 (0.1)	5 (0.1)	5 (0.1)	11 (0.3)	5 (0.1)										30 (0.7)
176～200			5 (0.1)	9 (0.2)	1 (0.0)	9 (0.2)	4 (0.1)										28 (0.7)
151～175			12 (0.3)	16 (0.4)		13 (0.3)	9 (0.2)	1 (0.0)									51 (1.2)
126～150			10 (0.2)	34 (0.8)	4 (0.1)	11 (0.3)	13 (0.3)										72 (1.7)
101～125			24 (0.6)	65 (1.6)	11 (0.3)	18 (0.4)	26 (0.6)	2 (0.0)									146 (3.5)
76～100			53 (1.3)	92 (2.2)	43 (1.0)	17 (0.4)	22 (0.5)	1 (0.0)									228 (5.5)
51～75		1 (0.0)	85 (2.0)	280 (6.7)	111 (2.7)	14 (0.3)	35 (0.8)	1 (0.0)									527 (12.7)
26～50		1 (0.0)	174 (4.2)	895 (21.5)	486 (11.7)	83 (2.0)	33 (0.8)										1672 (40.2)
合計	0 (0.0)	2 (0.0)	367 (8.8)	1396 (33.6)	666 (16.0)	194 (4.7)	150 (3.6)	5 (0.1)	0 (0.0)	0 (0.0)	0 (0.0)	0 (0.0)	0 (0.0)	0 (0.0)	0 (0.0)	0 (0.0)	2780 (66.9)
波高が25cm以下の回数																	1376 (33.1)
合計																	4156 (100.0)

付表-A.5.59(c) 中城湾 f4周期帯領域における波高・波向階級別出現頻度統計

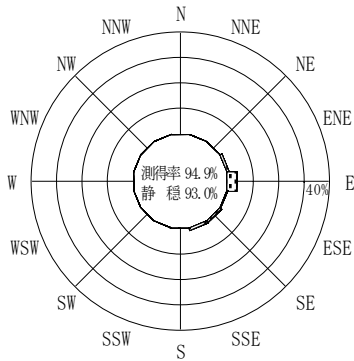
2007年 1月～2007年12月(年) 波向・波高階級別出現頻度表 (f4: 8.0～9.8秒) 観測地点: 中城湾

波高	波向	NNE	NE	ENE	E	ESE	SE	SSE	S	SSW	SW	WSW	W	WNW	NW	NNW	N	合計	
801～																		0 (0.0)	
751～800																		0 (0.0)	
701～750																		0 (0.0)	
651～700																		0 (0.0)	
601～650																		0 (0.0)	
551～600																		0 (0.0)	
501～550																		0 (0.0)	
451～500																		0 (0.0)	
401～450																		0 (0.0)	
351～400																		0 (0.0)	
301～350						4 (0.1)	2 (0.0)											6 (0.1)	
251～300					3 (0.1)	9 (0.2)	4 (0.1)	1 (0.0)										17 (0.4)	
201～250				2 (0.0)	12 (0.3)	16 (0.4)	24 (0.6)	7 (0.2)										61 (1.5)	
176～200				7 (0.2)	11 (0.3)	17 (0.4)	30 (0.7)	3 (0.1)										68 (1.6)	
151～175				15 (0.4)	34 (0.8)	16 (0.4)	27 (0.6)	1 (0.0)										93 (2.2)	
126～150				28 (0.7)	73 (1.8)	26 (0.6)	15 (0.4)	9 (0.2)	1 (0.0)									152 (3.7)	
101～125				73 (1.8)	103 (2.5)	46 (1.1)	29 (0.7)	16 (0.4)	2 (0.0)									269 (6.5)	
76～100				126 (3.0)	175 (4.2)	87 (2.1)	55 (1.3)	21 (0.5)										464 (11.2)	
51～75				136 (3.3)	333 (8.0)	335 (8.1)	66 (1.6)	15 (0.4)	1 (0.0)									886 (21.3)	
26～50				95 (2.3)	735 (17.7)	715 (17.2)	133 (3.2)	27 (0.6)	1 (0.0)									1706 (41.0)	
合計		0 (0.0)	0 (0.0)	482 (11.6)	1479 (35.6)	1271 (30.6)	385 (9.3)	100 (2.4)	5 (0.1)	0 (0.0)	0 (0.0)	0 (0.0)	0 (0.0)	0 (0.0)	0 (0.0)	0 (0.0)	0 (0.0)	3722 (89.6)	
																		波高が25cm以下の回数	434 (10.4)
																		合計	4156 (100.0)

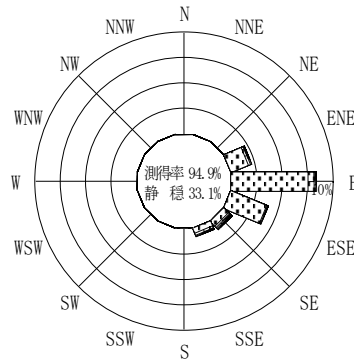
付表-A.5.59(d) 中城湾 f5周期帯領域における波高・波向階級別出現頻度統計

2007年 1月～2007年12月(年) 波向・波高階級別出現頻度表 (f5: 5.1～7.5秒) 観測地点: 中城湾

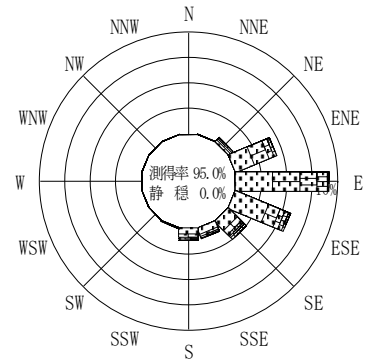
波高	波向	NNE	NE	ENE	E	ESE	SE	SSE	S	SSW	SW	WSW	W	WNW	NW	NNW	N	合計	
801～																		0 (0.0)	
751～800																		0 (0.0)	
701～750																		0 (0.0)	
651～700																		0 (0.0)	
601～650																		0 (0.0)	
551～600																		0 (0.0)	
501～550																		0 (0.0)	
451～500																		0 (0.0)	
401～450																		0 (0.0)	
351～400																		0 (0.0)	
301～350																		0 (0.0)	
251～300						5 (0.1)												5 (0.1)	
201～250					4 (0.1)	28 (0.7)	5 (0.1)	2 (0.0)	1 (0.0)									40 (1.0)	
176～200				3 (0.1)	16 (0.4)	30 (0.7)	17 (0.4)											66 (1.6)	
151～175				11 (0.3)	40 (1.0)	56 (1.3)	14 (0.3)	1 (0.0)										122 (2.9)	
126～150				54 (1.3)	71 (1.7)	61 (1.5)	38 (0.9)	9 (0.2)	1 (0.0)									234 (5.6)	
101～125				111 (2.7)	139 (3.3)	113 (2.7)	45 (1.1)	11 (0.3)										419 (10.1)	
76～100				178 (4.3)	229 (5.5)	182 (4.4)	70 (1.7)	47 (1.1)										706 (17.0)	
51～75				206 (5.0)	336 (8.1)	262 (6.3)	129 (3.1)	57 (1.4)	3 (0.1)									993 (23.9)	
26～50		1 (0.0)	186 (4.5)	384 (9.2)	395 (9.5)	211 (5.1)	92 (2.2)	3 (0.1)										1272 (30.6)	
合計		0 (0.0)	1 (0.0)	749 (18.0)	1219 (29.3)	1132 (27.2)	529 (12.7)	219 (5.3)	8 (0.2)	0 (0.0)	0 (0.0)	0 (0.0)	0 (0.0)	0 (0.0)	0 (0.0)	0 (0.0)	0 (0.0)	3857 (92.8)	
																		波高が25cm以下の回数	299 (7.2)
																		合計	4156 (100.0)



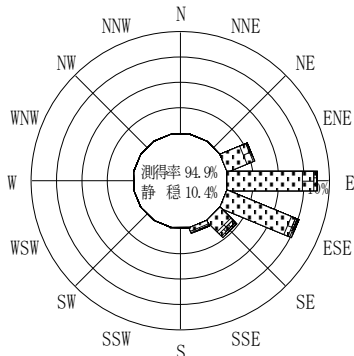
(f2 : 16.0~25.6秒)
2007年 1月~2007年12月



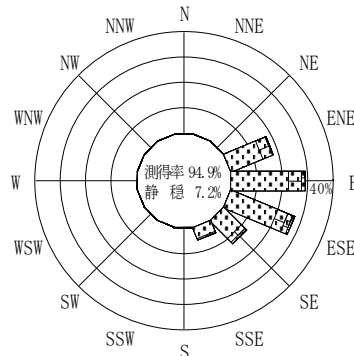
(f3 : 10.7~14.0秒)
2007年 1月~2007年12月



(全周期帯)
2007年 1月~2007年12月

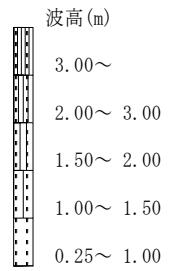


(f4 : 8.0~9.8秒)
2007年 1月~2007年12月



(f5 : 5.1~7.5秒)
2007年 1月~2007年12月

中城湾



付図-A.4.59 中城湾 波高・波向別出現頻度図 (f2, f3, f4, f5, 全周期帯)