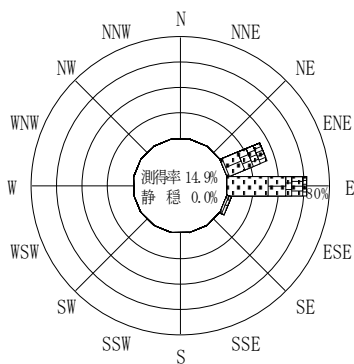


付表-B.4.31 むつ小川原 波高・波向別出現頻度統計（連続観測，2007年1月～2007年12月）  
 2007年1月～2007年12月（年） 波高・波向階級別出現頻度表（有義波） 観測地点：むつ小川原

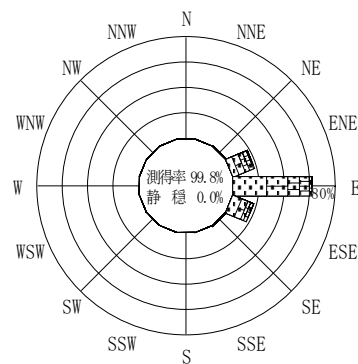
波高	波向	NNE	NE	ENE	E	ESE	SE	SSE	S	SSW	SW	WSW	W	WNW	NW	NNW	N	合計
801～				1 (0.0)														1 (0.0)
751～800				1 (0.0)														1 (0.0)
701～750																		0 (0.0)
651～700				3 (0.0)														3 (0.0)
601～650				29 (0.1)	5 (0.0)													34 (0.2)
551～600				30 (0.1)	9 (0.0)													39 (0.2)
501～550				28 (0.1)	20 (0.1)													48 (0.2)
451～500				8 (0.0)	26 (0.1)													34 (0.2)
401～450				6 (0.0)	35 (0.2)													41 (0.2)
351～400				36 (0.2)	53 (0.2)	6 (0.0)												95 (0.4)
301～350				94 (0.4)	204 (1.0)	22 (0.1)												320 (1.5)
251～300				169 (0.8)	390 (1.8)	170 (0.8)	4 (0.0)											733 (3.5)
201～250				293 (1.4)	725 (3.4)	276 (1.3)	12 (0.1)											1306 (6.2)
176～200		1 (0.0)	273 (1.3)	635 (3.0)	229 (1.1)	6 (0.0)												1144 (5.4)
151～175		2 (0.0)	317 (1.5)	649 (3.1)	345 (1.6)	32 (0.2)												1345 (6.3)
126～150		3 (0.0)	310 (1.5)	889 (4.2)	508 (2.4)	41 (0.2)												1751 (8.3)
101～125		16 (0.1)	461 (2.2)	1539 (7.3)	678 (3.2)	62 (0.3)												2756 (13.0)
76～100		42 (0.2)	576 (2.7)	2383 (11.2)	1224 (5.8)	100 (0.5)												4325 (20.4)
51～75		51 (0.2)	433 (2.0)	2486 (11.7)	1517 (7.2)	205 (1.0)												4692 (22.1)
26～50		20 (0.1)	247 (1.2)	1576 (7.4)	596 (2.8)	57 (0.3)												2496 (11.8)
合計		0 (0.0)	135 (0.6)	3315 (15.6)	11624 (54.8)	5571 (26.3)	519 (2.4)	0 (0.0)	0 (0.0)	0 (0.0)	0 (0.0)	0 (0.0)	0 (0.0)	0 (0.0)	0 (0.0)	0 (0.0)	0 (0.0)	21164 (99.8)

(連続観測)

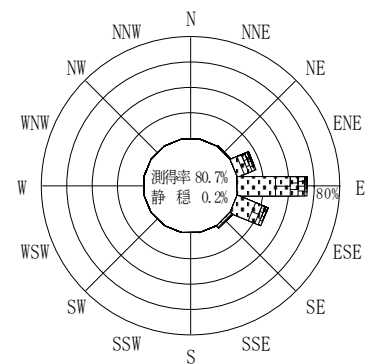
有義波が25cm以下の回数	42 (0.2)
合計	21206 (100.0)



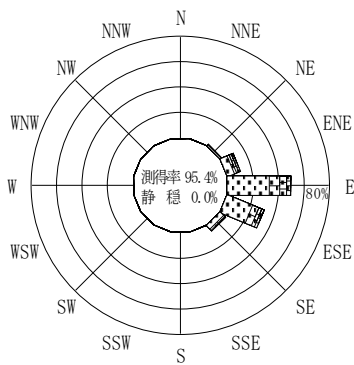
2006年12月～2007年2月（冬）



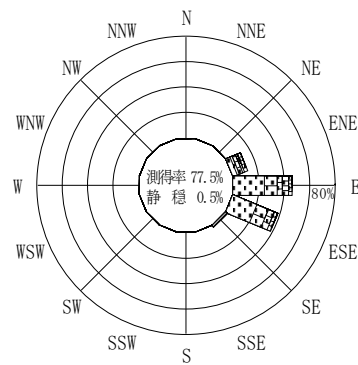
2007年3月～2007年5月（春）



2007年1月～2007年12月（年）



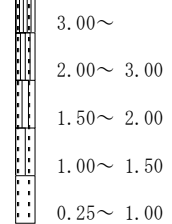
2007年6月～2007年8月（夏）



2007年9月～2007年11月（秋）

むつ小川原

波高(m)



(連続観測)

付図-B.2.31 むつ小川原 波高・波向別出現頻度図（連続観測）