

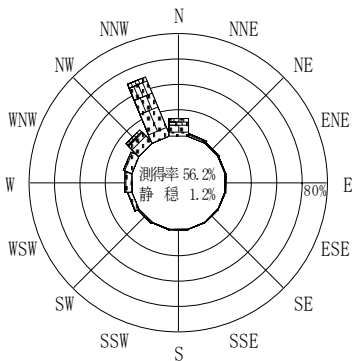
付表-A.4.26 那覇 波高・波向別出現頻度統計 (2007年1月~2007年12月)

2007年1月~2007年12月(年)

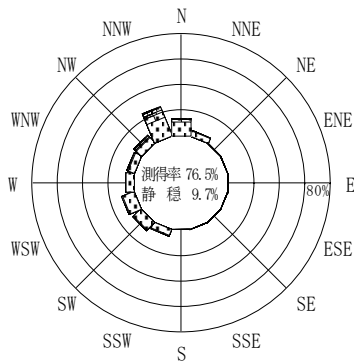
波高・波向階級別出現頻度表 (有義波)

観測地点: 那覇

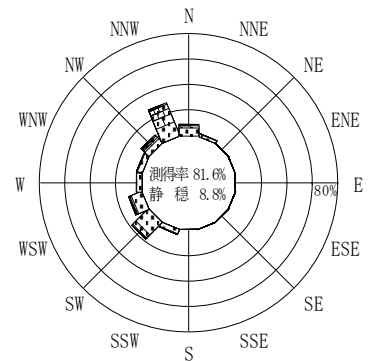
波高	波向	NNE	NE	ENE	E	ESE	SE	SSE	S	SSW	SW	WSW	W	WNW	NW	NNW	N	合計
801~																		0 (0.0)
751~800																		0 (0.0)
701~750																		0 (0.0)
651~700																		0 (0.0)
601~650																		0 (0.0)
551~600																		0 (0.0)
501~550																		0 (0.0)
451~500															1			1 (0.0)
401~450											1				1	5		7 (0.2)
351~400											1	2		1	6	13		23 (0.6)
301~350											1	3	1		4	26	1	36 (1.0)
251~300											2				11	41	1	55 (1.5)
201~250			2						2	6	15			2	21	89	15	152 (4.3)
176~200									1	9	6			1	20	63	4	104 (2.9)
151~175	1								1	17	14			3	32	96	15	179 (5.0)
126~150	2								5	38	15			6	27	112	24	229 (6.4)
101~125	7	1			1				9	87	22		3	13	27	135	41	346 (9.7)
76~100	11	1							20	117	63		6	19	42	135	52	466 (13.0)
51~75	19	2			1				39	165	98		45	49	48	152	81	699 (19.6)
26~50	42	1			2				71	215	160		97	67	68	140	95	960 (26.9)
合計	82	7	0		3	1			148	659	398		152	161	308	1007	329	3257 (91.2)
有義波が25cm以下の回数																		315 (8.8)
合計																		3572 (100.0)



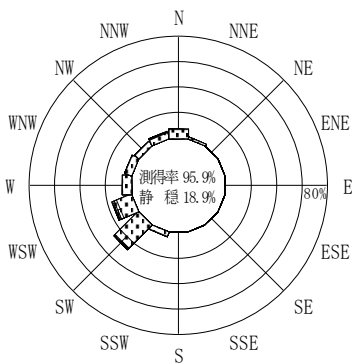
2006年12月~2007年2月 (冬)



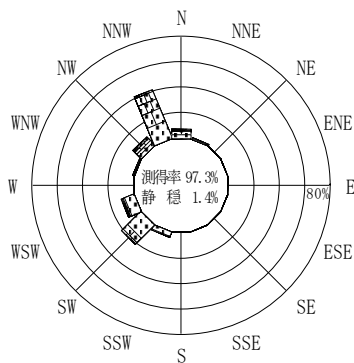
2007年3月~2007年5月 (春)



2007年1月~2007年12月 (年)



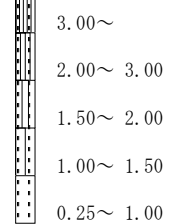
2007年6月~2007年8月 (夏)



2007年9月~2007年11月 (秋)

那覇

波高(m)



付図-A.2.26 那覇 波高・波向別出現頻度図