

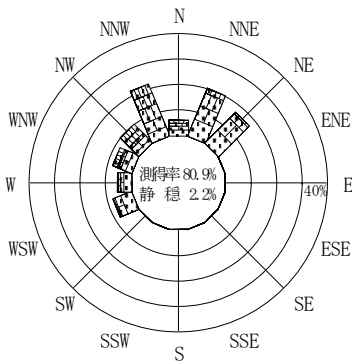
付表-A. 4. 25 名瀬 波高・波向別出現頻度統計 (2007年1月~2007年12月)

2007年1月~2007年12月(年)

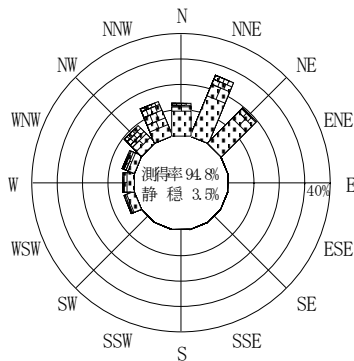
波高・波向階級別出現頻度表 (有義波)

観測地点: 名瀬

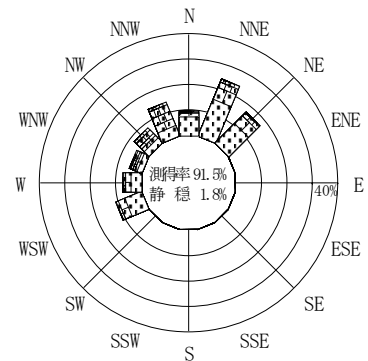
波高	波向	NNE	NE	ENE	E	ESE	SE	SSE	S	SSW	SW	WSW	W	WNW	NW	NNW	N	合計
801~																		0 (0.0)
751~800																		0 (0.0)
701~750																		0 (0.0)
651~700															1 (0.0)			1 (0.0)
601~650																1 (0.0)		1 (0.0)
551~600												1 (0.0)	2 (0.0)					3 (0.1)
501~550														1 (0.0)				1 (0.0)
451~500														1 (0.0)	7 (0.2)	3 (0.1)		11 (0.3)
401~450														2 (0.0)	7 (0.2)	5 (0.1)		14 (0.3)
351~400													1 (0.0)	5 (0.1)	13 (0.3)	9 (0.2)	2 (0.0)	30 (0.7)
301~350	3 (0.1)												2 (0.0)	12 (0.3)	18 (0.4)	26 (0.6)		61 (1.5)
251~300	10 (0.2)	1 (0.0)										1 (0.0)	3 (0.1)	14 (0.3)	31 (0.8)	50 (1.2)	7 (0.2)	117 (2.9)
201~250	40 (1.0)	16 (0.4)										5 (0.1)	7 (0.2)	21 (0.5)	43 (1.1)	63 (1.6)	10 (0.2)	205 (5.1)
176~200	31 (0.8)	22 (0.5)										11 (0.3)	10 (0.2)	9 (0.2)	17 (0.4)	56 (1.4)	8 (0.2)	164 (4.1)
151~175	60 (1.5)	40 (1.0)										26 (0.6)	21 (0.5)	21 (0.5)	28 (0.7)	67 (1.7)	8 (0.2)	271 (6.8)
126~150	70 (1.7)	76 (1.9)										35 (0.9)	29 (0.7)	29 (0.7)	30 (0.7)	54 (1.3)	13 (0.3)	336 (8.4)
101~125	126 (3.1)	102 (2.5)										73 (1.8)	54 (1.3)	13 (0.3)	30 (0.7)	63 (1.6)	40 (1.0)	501 (12.5)
76~100	162 (4.0)	131 (3.3)										127 (3.2)	64 (1.6)	30 (0.6)	62 (1.5)	75 (1.9)	675 (16.8)	
51~75	237 (5.9)	163 (4.1)										106 (2.6)	66 (1.6)	24 (0.6)	30 (0.7)	73 (1.8)	110 (2.7)	809 (20.2)
26~50	240 (6.0)	146 (3.6)										57 (1.4)	45 (1.1)	38 (0.9)	44 (1.1)	45 (1.1)	123 (3.1)	738 (18.4)
合計	979 (24.4)	697 (17.4)	0 (0.0)	0 (0.0)	0 (0.0)	0 (0.0)	0 (0.0)	0 (0.0)	0 (0.0)	0 (0.0)	0 (0.0)	441 (11.0)	303 (7.6)	215 (5.4)	330 (8.2)	577 (14.4)	396 (9.9)	3938 (98.2)
有義波が25cm以下の回数																		71 (1.8)
合計																		4009 (100.0)



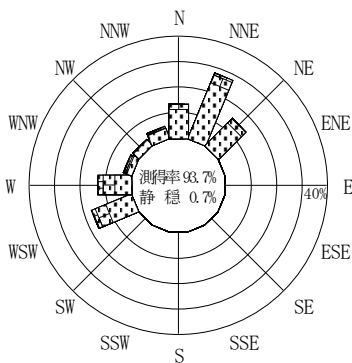
2006年12月~2007年2月 (冬)



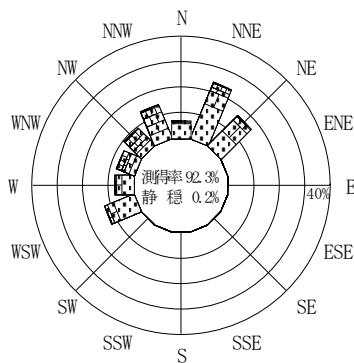
2007年3月~2007年5月 (春)



2007年1月~2007年12月(年)



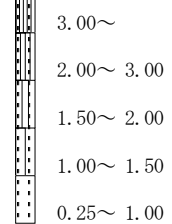
2007年6月~2007年8月 (夏)



2007年9月~2007年11月 (秋)

名瀬

波高(m)



付図-A. 2. 25 名瀬 波高・波向別出現頻度図