

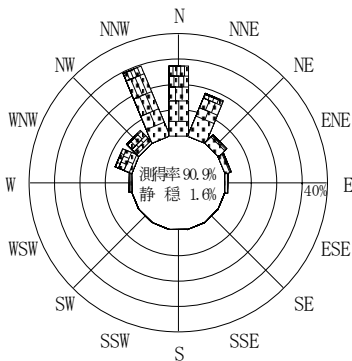
付表-A.4.16 柴山 波高・波向別出現頻度統計 (2007年1月~2007年12月)

2007年1月~2007年12月(年)

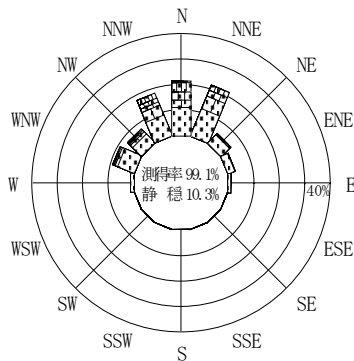
波高・波向階級別出現頻度表 (有義波)

観測地点: 柴山

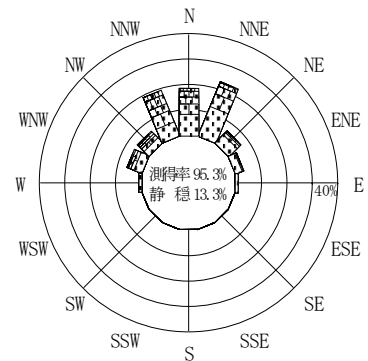
波高	波向	NNE	NE	ENE	E	ESE	SE	SSE	S	SSW	SW	WSW	W	WNW	NW	NNW	N	合計
801~																		0 (0.0)
751~800																		0 (0.0)
701~750																		0 (0.0)
651~700																		0 (0.0)
601~650																1 (0.0)		1 (0.0)
551~600															1 (0.0)	1 (0.0)		2 (0.0)
501~550		1 (0.0)													1 (0.0)	1 (0.0)	3 (0.1)	6 (0.1)
451~500															1 (0.0)	2 (0.0)	8 (0.2)	11 (0.3)
401~450		1 (0.0)													2 (0.0)	14 (0.3)	5 (0.1)	22 (0.5)
351~400		2 (0.0)													5 (0.1)	25 (0.6)	12 (0.3)	44 (1.1)
301~350		8 (0.2)													2 (0.0)	10 (0.2)	34 (0.8)	70 (1.7)
251~300		14 (0.3)		1 (0.0)											7 (0.2)	16 (0.4)	67 (1.6)	138 (3.3)
201~250		52 (1.2)	9 (0.2)	1 (0.0)											16 (0.4)	25 (0.6)	84 (2.0)	248 (5.9)
176~200		43 (1.0)	13 (0.3)	2 (0.0)									1 (0.0)		22 (0.5)	12 (0.3)	47 (1.1)	184 (4.4)
151~175		90 (2.2)	14 (0.3)	7 (0.2)											19 (0.5)	25 (0.6)	76 (1.8)	299 (7.2)
126~150		112 (2.7)	21 (0.5)	5 (0.1)									1 (0.0)		30 (0.7)	26 (0.6)	91 (2.2)	364 (8.7)
101~125		112 (2.7)	31 (0.7)	11 (0.3)									4 (0.1)		27 (0.6)	31 (0.7)	113 (2.7)	424 (10.2)
76~100		155 (3.7)	45 (1.1)	14 (0.3)	5 (0.1)								2 (0.0)		20 (0.5)	28 (0.7)	92 (2.2)	458 (11.0)
51~75		216 (5.2)	60 (1.4)	37 (0.9)	11 (0.3)								12 (0.3)		60 (1.4)	30 (0.7)	71 (1.7)	610 (14.6)
26~50		161 (3.9)	90 (2.2)	68 (1.6)	30 (0.7)								32 (0.8)		62 (1.5)	55 (1.3)	90 (2.2)	735 (17.6)
合計		967 (23.2)	283 (6.8)	146 (3.5)	46 (1.1)	0 (0.0)	0 (0.0)	0 (0.0)	0 (0.0)	0 (0.0)	0 (0.0)	0 (0.0)	52 (1.2)	265 (6.4)	267 (6.4)	809 (19.4)	781 (18.7)	3616 (86.7)
有義波が25cm以下の回数																		553 (13.3)
合計																		4172 (100.0)



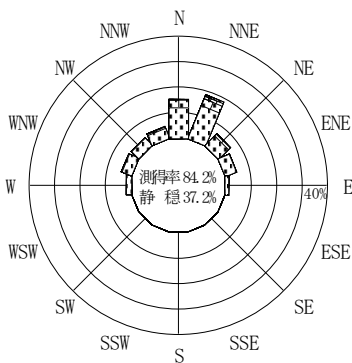
2006年12月~2007年2月 (冬)



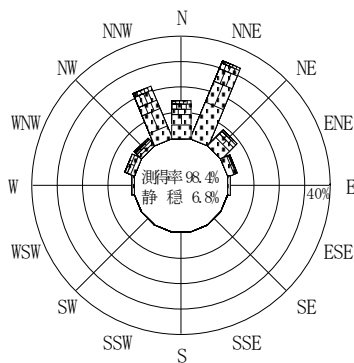
2007年3月~2007年5月 (春)



2007年1月~2007年12月(年)



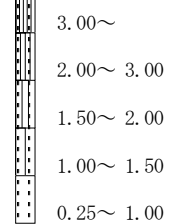
2007年6月~2007年8月 (夏)



2007年9月~2007年11月 (秋)

柴山

波高(m)



付図-A.2.16 柴山 波高・波向別出現頻度図