

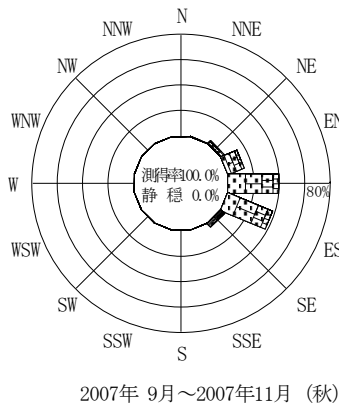
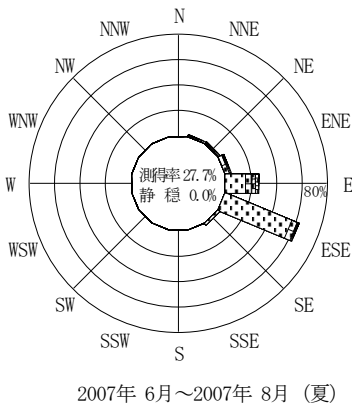
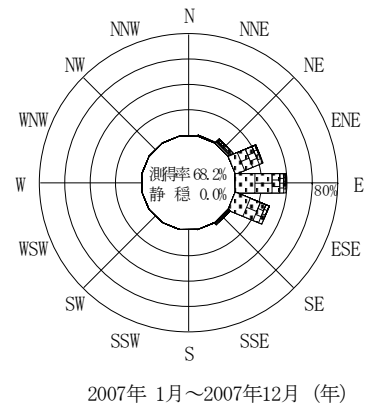
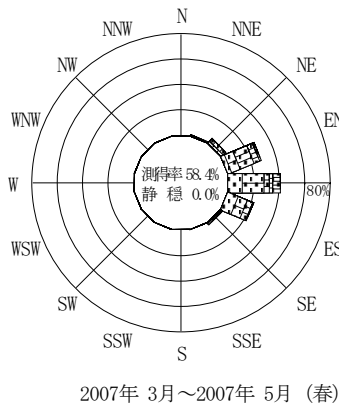
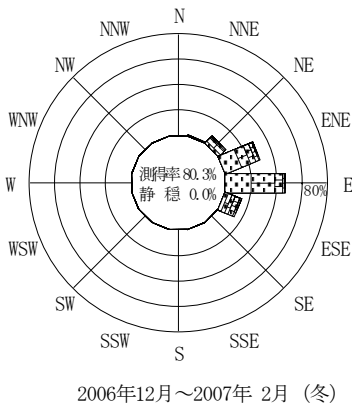
付表-A. 4. 40 常陸那珂 波高・波向別出現頻度統計 (2007年1月~2007年12月)

2007年 1月~2007年12月(年)

波高・波向階級別出現頻度表 (有義波)

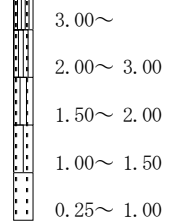
観測地点: 常陸那珂

波高	波向	NNE	NE	ENE	E	ESE	SE	SSE	S	SSW	SW	WSW	W	WNW	NW	NNW	N	合計	
801 ~																		0 (0.0)	
751 ~ 800																		0 (0.0)	
701 ~ 750																		0 (0.0)	
651 ~ 700																		0 (0.0)	
601 ~ 650																		0 (0.0)	
551 ~ 600																		0 (0.0)	
501 ~ 550					1 (0.0)		1 (0.0)											2 (0.1)	
451 ~ 500				3 (0.1)	2 (0.1)		1 (0.0)											6 (0.2)	
401 ~ 450				3 (0.1)	3 (0.1)		1 (0.0)											7 (0.2)	
351 ~ 400	4 (0.1)	3 (0.1)	3 (0.1)	22 (0.7)			1 (0.0)											33 (1.1)	
301 ~ 350	1 (0.0)	5 (0.2)	9 (0.3)	24 (0.8)	4 (0.1)	2 (0.1)												45 (1.5)	
251 ~ 300	2 (0.1)	19 (0.6)	20 (0.7)	18 (0.6)	10 (0.3)	3 (0.1)												72 (2.4)	
201 ~ 250	6 (0.2)	33 (1.1)	58 (1.9)	76 (2.5)	67 (2.2)	14 (0.5)												254 (8.5)	
176 ~ 200	2 (0.1)	17 (0.6)	69 (2.3)	55 (1.8)	46 (1.5)	13 (0.4)												202 (6.8)	
151 ~ 175	5 (0.2)	11 (0.4)	98 (3.3)	124 (4.2)	96 (3.2)	6 (0.2)												340 (11.4)	
126 ~ 150	1 (0.0)	6 (0.2)	92 (3.1)	147 (4.9)	74 (2.5)	7 (0.2)												327 (10.9)	
101 ~ 125	3 (0.1)	15 (0.5)	108 (3.6)	248 (8.3)	180 (6.0)	8 (0.3)												562 (18.8)	
76 ~ 100	1 (0.0)	15 (0.5)	134 (4.5)	270 (9.0)	157 (5.3)	4 (0.1)												581 (19.5)	
51 ~ 75		17 (0.6)	89 (3.0)	166 (5.6)	177 (5.9)	3 (0.1)												452 (15.1)	
26 ~ 50			15 (0.5)	36 (1.2)	53 (1.8)													104 (3.5)	
合計		25 (0.8)	141 (4.7)	701 (23.5)	1192 (39.9)	864 (28.9)	64 (2.1)	0 (0.0)	0 (0.0)	0 (0.0)	0 (0.0)	0 (0.0)	0 (0.0)	0 (0.0)	0 (0.0)	0 (0.0)	0 (0.0)	2987 (100.0)	
																		有義波が25cm以下の回数	0 (0.0)
																		合計	2987 (100.0)



常陸那珂

波高(m)



付図-A. 2. 40 常陸那珂 波高・波向別出現頻度図