

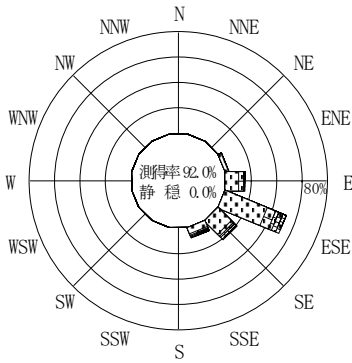
付表-A. 4. 39 小名浜 波高・波向別出現頻度統計 (2007年1月~2007年12月)

2007年1月~2007年12月(年)

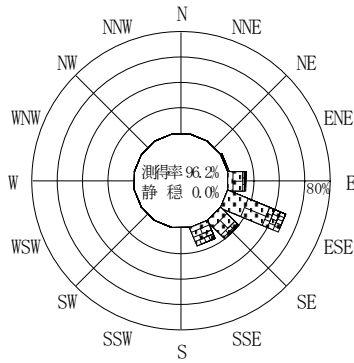
波高・波向階級別出現頻度表 (有義波)

観測地点: 小名浜

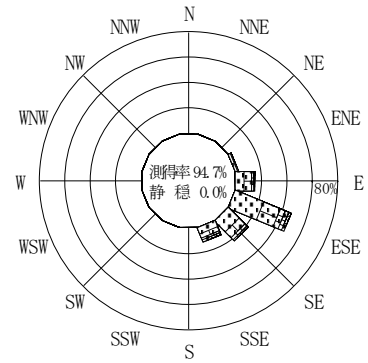
波高	波向	NNE	NE	ENE	E	ESE	SE	SSE	S	SSW	SW	WSW	W	WNW	NW	NNW	N	合計	
801~																		0 (0.0)	
751~800																		0 (0.0)	
701~750																		0 (0.0)	
651~700																		0 (0.0)	
601~650																		0 (0.0)	
551~600																		0 (0.0)	
501~550					1 (0.0)	3 (0.1)												4 (0.1)	
451~500						2 (0.0)		1 (0.0)										3 (0.1)	
401~450					1 (0.0)	1 (0.0)	1 (0.0)											3 (0.1)	
351~400					3 (0.1)	18 (0.4)	2 (0.0)											23 (0.6)	
301~350					4 (0.1)	61 (1.5)	3 (0.1)	5 (0.1)										73 (1.8)	
251~300			1 (0.0)	9 (0.2)	56 (1.3)	12 (0.3)	27 (0.7)											105 (2.5)	
201~250				15 (0.4)	65 (1.6)	38 (0.9)	45 (1.1)											163 (3.9)	
176~200				24 (0.6)	62 (1.5)	29 (0.7)	27 (0.7)											142 (3.4)	
151~175			4 (0.1)	46 (1.1)	105 (2.5)	62 (1.5)	39 (0.9)											256 (6.2)	
126~150			11 (0.3)	96 (2.3)	243 (5.9)	103 (2.5)	51 (1.2)											504 (12.1)	
101~125			16 (0.4)	144 (3.5)	347 (8.4)	165 (4.0)	91 (2.2)											763 (18.4)	
76~100			38 (0.9)	158 (3.8)	483 (11.6)	214 (5.2)	91 (2.2)											984 (23.7)	
51~75			30 (0.7)	117 (2.8)	428 (10.3)	223 (5.4)	105 (2.5)											903 (21.8)	
26~50			5 (0.1)	18 (0.4)	105 (2.5)	70 (1.7)	26 (0.6)											224 (5.4)	
合計		0 (0.0)	0 (0.0)	105 (2.5)	636 (15.3)	1979 (47.7)	922 (22.2)	508 (12.2)	0 (0.0)	0 (0.0)	0 (0.0)	0 (0.0)	0 (0.0)	0 (0.0)	0 (0.0)	0 (0.0)	0 (0.0)	4150 (100.0)	
																		有義波が25cm以下の回数	0 (0.0)
																		合計	4150 (100.0)



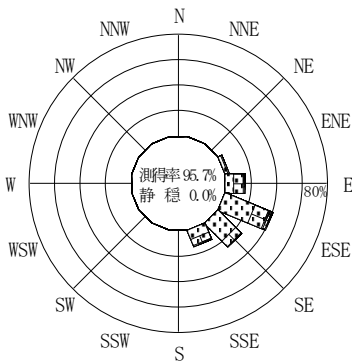
2006年12月~2007年2月(冬)



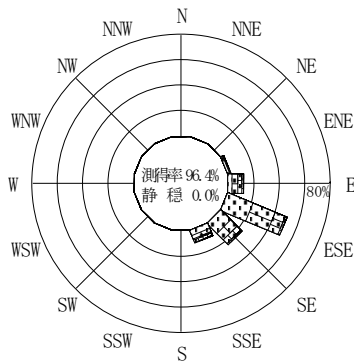
2007年3月~2007年5月(春)



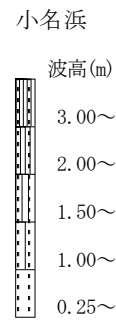
2007年1月~2007年12月(年)



2007年6月~2007年8月(夏)



2007年9月~2007年11月(秋)



付図-A. 2. 39 小名浜 波高・波向別出現頻度図