

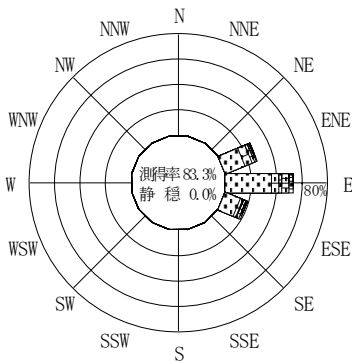
付表-A.4.31 むつ小川原 波高・波向別出現頻度統計 (2007年1月~2007年12月)

2007年1月~2007年12月(年)

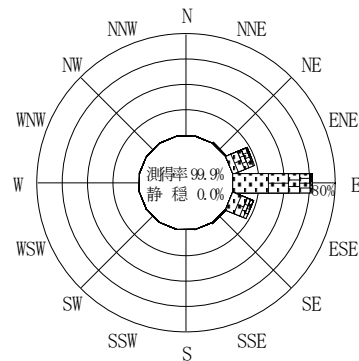
波高・波向階級別出現頻度表 (有義波)

観測地点: むつ小川原

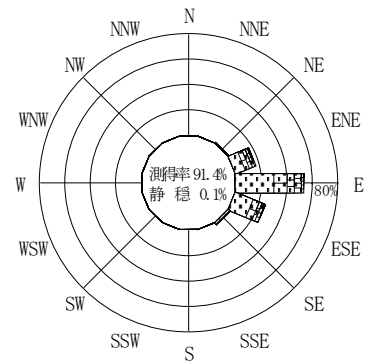
波高	波向	NNE	NE	ENE	E	ESE	SE	SSE	S	SSW	SW	WSW	W	WNW	NW	NNW	N	合計	
801~																		0 (0.0)	
751~800																		0 (0.0)	
701~750																		0 (0.0)	
651~700				1 (0.0)														1 (0.0)	
601~650				4 (0.1)	1 (0.0)													5 (0.1)	
551~600				7 (0.2)	5 (0.1)													12 (0.3)	
501~550				4 (0.1)	5 (0.1)													9 (0.2)	
451~500				2 (0.0)	5 (0.1)	1 (0.0)												8 (0.2)	
401~450				2 (0.0)	10 (0.2)	3 (0.1)												15 (0.4)	
351~400				4 (0.1)	14 (0.3)	3 (0.1)												21 (0.5)	
301~350				13 (0.3)	36 (0.9)	6 (0.1)												55 (1.4)	
251~300				33 (0.8)	65 (1.6)	39 (1.0)	1 (0.0)											138 (3.4)	
201~250				49 (1.2)	151 (3.8)	57 (1.4)	1 (0.0)											258 (6.4)	
176~200				44 (1.1)	107 (2.7)	42 (1.0)												193 (4.8)	
151~175				54 (1.3)	124 (3.1)	51 (1.3)	5 (0.1)											234 (5.8)	
126~150			1 (0.0)	53 (1.3)	146 (3.6)	98 (2.4)	9 (0.2)											307 (7.7)	
101~125			4 (0.1)	91 (2.3)	261 (6.5)	114 (2.8)	12 (0.3)											482 (12.0)	
76~100			10 (0.2)	149 (3.7)	419 (10.5)	200 (5.0)	18 (0.4)											796 (19.9)	
51~75			10 (0.2)	108 (2.7)	473 (11.8)	267 (6.7)	34 (0.8)											892 (22.3)	
26~50			5 (0.1)	76 (1.9)	336 (8.4)	146 (3.6)	9 (0.2)											572 (14.3)	
合計		0 (0.0)	30 (0.7)	694 (17.3)	2158 (53.9)	1027 (25.7)	89 (2.2)	0 (0.0)	0 (0.0)	0 (0.0)	0 (0.0)	0 (0.0)	0 (0.0)	0 (0.0)	0 (0.0)	0 (0.0)	0 (0.0)	3998 (99.9)	
																		有義波が25cm以下の回数	5 (0.1)
																		合計	4003 (100.0)



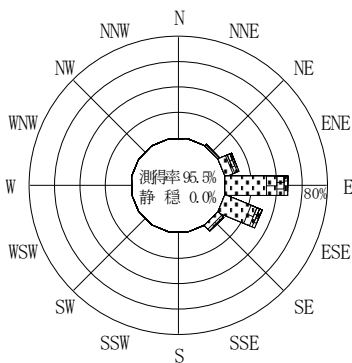
2006年12月~2007年2月 (冬)



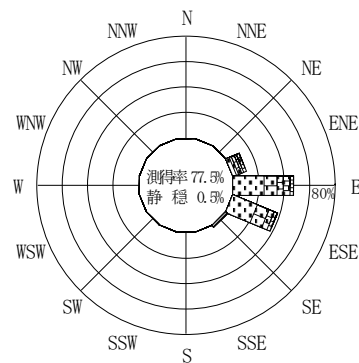
2007年3月~2007年5月 (春)



2007年1月~2007年12月 (年)



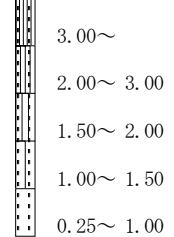
2007年6月~2007年8月 (夏)



2007年9月~2007年11月 (秋)

むつ小川原

波高(m)



付図-A.2.31 むつ小川原 波高・波向別出現頻度図